



GOBIERNO PROVINCIAL AUTÓNOMO
EL ORO



GOBIERNO PARROQUIAL DE LA AVANZADA

CANTÓN SANTA ROSA – PROVINCIA DE EL ORO



PLAN DE DESARROLLO ESTRATÉGICO PARROQUIAL DE LA AVANZADA 2010-2025

Santa Rosa-La Avanzada -febrero – 2010



plan de Desarrollo Parroquial de
LA AVANZADA

Una estrategia de vida y esperanza



asocio entre el Gobierno Autónomo
Provincial de El Oro y la Asociación Provincial
de Gobiernos Parroquiales de El Oro

Presentación

Nos hemos propuesto a emprender un proceso de planificación estratégica participativa, que permita formular el plan de desarrollo parroquial de la Avanzada; herramienta clave en la gestión local, el mejoramiento de la gobernabilidad y la inversión pública con claras políticas de desarrollo incluyente, participativo y transparente.



Este ejercicio de planificación y participativo, nos ha permitido a las comunidades, líderes, autoridades locales, vocales, Gobierno Parroquial, darnos cuenta y revalorizar las potencialidades, problemas, necesidades y la capacidad que tiene el territorio parroquial, respecto a su producción agrícola, ganadera, turística, recursos naturales, en su estado actual y a la vez determinar los desafíos y oportunidades a futuro, si las comunidades, en forma organizada y planificada, diseñamos y ejecutamos en forma consensuada las propuestas, programas proyectos y políticas que recoge nuestro plan de desarrollo parroquial con una visión de desarrollo 2010-2025. Así como el establecimiento de nuevos mecanismos de asociatividad territorial, institucional y mancomunado, con el apoyo e involucramiento de la cooperación, Estado, Gobierno municipal, Gobierno Provincial.

Finalmente quiero expresar mi agradecimiento al pueblo de la Avanzada, vocales del gobierno parroquial, asociación provincial de gobiernos parroquiales en nombre del señor Jaime Durán y al Gobierno Provincial Autónomo de El Oro, en nombre del señor Prefecto, Ing. Agro, Montgomery Sánchez, por su apoyo con la confección del plan de desarrollo local.

Lic. Mercy Romero Black
PRESIDENTA DEL GOBIERNO
PARROQUIAL DE LA AVANZADA -2009-2014



“Tres personas estaban trabajando en una obra. Los tres estaban haciendo lo mismo, pero cuando le preguntaron a cada uno lo que estaban haciendo, las respuestas variaron. “Picando piedra”, repuso el primero, “ganándome la vida”, dijo el segundo; “ayudando a construir una catedral”, contestó el tercero. Pocos podemos construir catedrales. Sin embargo, en la medida que podemos ver la catedral de la causa que perseguimos, la tarea nos parecerá más valiosa. Los buenos estrategias y una misión y visión clara nos ayudan a encontrar esas características, pues en caso contrario, serian intrascendente o causas vacías”
Davis, 1997

ÍNDICE

Contenido	Páginas
Elenco de actores del proceso de planificación	6
Introducción	9
Metodología de formulación del plan (resumen)	10
Apuestas y riesgos de los planes de desarrollo local	12
Marco de actuación y vigencia legal del plan de desarrollo estratégico parroquial – PDEP	14
Momento uno: diagnóstico territorial de la parroquia	17
Momento dos: Diagnóstico situacional participativo y estrategia de desarrollo de la parroquia	108
Anexo: glosario de términos	186

ELENCO DE ACTORES DEL PROCESO DE PLANIFICACIÓN ESTRATÉGICA PARROQUIAL

Gobierno Provincial Autónomo de El Oro
Administración 2009-2014

Nombre	Dignidad/función
Ing. Agr. Montgomery Sánchez	Prefecto
Lic. Teresa Rodas	Vice prefecta
Abg. Arnaldo Alaña	Director administrativo
Ing. Oscar Ordoñez	Asistente administrativo
Ing. Leonardo Señalin	Director financiero
Ing. Galo Betancourt	Director de planificación

Asesoría – PDEP

Nombre	Competencia
Soc. Dalton Burgos	Asesor – PDEP
Ing. Wilmer Encalada	Asesor – PDEP

Coordinación y dirección técnica provincial – PDEP

Nombre	Competencia
Iván Gordillo, Soc.	Coordinador técnico provincial – PDEP

Asociación provincial de gobiernos parroquiales de El Oro

Nombre	Dignidad / cargo
Sr. Jaime Duran	Presidente - APGP
Sr. David Lojano Chica	Vicepresidente - APGP
Sr. Jefferson Sandoval	Secretario - APGP
Lic. Dilma Tenecela Chillogalli	Secretaria Administrativa
Lic. Lorena Mosquera Suárez	Auxiliar de Secretaría

Facilitación

Nombre	Cargo
José Vidal Hernández	Facilitador

Sistematización

Nombre	Cargo
Marlon Cedillo	Sistematizador

Gobierno parroquial de La Avanzada

Nombre	Dignidad
Lic. Mercy Romero Black	Presidenta
Sgto. S.P. Julio Barragán Ramírez	Vicepresidente
Téc. Glenda Imaicela Camacho	Vocal principal
Lic. Lilian Arévalo Orellana	Vocal principal
Lic. Rosa Maribel Hidalgo Alcívar	Vocal principal
Ing. Alexandra Villón Macías	Secretaria-Tesorerera

Consejo de planificación parroquial

Nombre	Representación
Lic. Mercy Romero Black	Preside el consejo
Tnte. Crnel. Fabián Trujillo	Comandante del GCB 4 Febres Cordero
Sr. Ezequiel Zhune	Presidente del sitio el Remolino
Se. Gonzalo Riofrío	Presidente del sitio la Pereira
Sr. Quintiliano Romero	Presidente del sitio la Palma
Sr. Milton Becerra	Presidente del Balneario las Colinas
Sr. Pudín Godoy	Presidente del Balneario las Brisas
Lic. Carmen Rugel	Presidenta de la ciudadela el Cisne
Lic. Pablo Quezada	Presidente de la ciudadela Miguel Iturralde

Sr. Ulbio Romero	Presidente de la ciudadela trece de abril
Lic. Olivia Paredes	Rectora del colegio José Antonio Jara
Lic. Victoria Carrión	Directora de la escuela trece de abril
Lic. María Cortéz	Promotora Cultural del SINAB la Avanzada
Dr. Carlos Tapia	Médico del sub centro de Salud
Sr. Salvador Camacho	Presidente del sector Aguas Verdes
Sra. Graciela Jiménez	Presidenta del sitio El Vado
Sr. Fabián Ambuludí	Presidente del sitio Limón Playa



MIEMBROS DEL GOBIERNO PARROQUIAL AUTONOMO DE LA PARROQUIA LA AVANZADA



OFICINA JUNTA PARROQUIAL DE LA AVANZADA

INTRODUCCIÓN

**“Lo que puede complicar la existencia y dificultar el éxito en la globalización, no es el tamaño sino la soledad”
Sergio Boisier**

Ante todo, es de destacar el convenio de asociatividad asumido entre el Gobierno Provincial Autónomo de El Oro y la Asociación Provincial de Gobiernos Parroquiales, en la confección de los cuarenta y nueve planes de desarrollo estratégico parroquial de la provincia (PDEP), fundamentados en las normativas legales, procesos técnicos metodológicos y acuerdos de cooperación financiera.

Quizás nuestras vidas se parecen a esa historia llamada universal, no pensada o planificada, a esa vida que no la solicitamos y que durante nuestra efímera existencia, la meditamos, le damos sentido y al final no queremos desprendernos. En algún momento por racionalidad o sentimiento, le damos o intentamos darle sentido, una visión de futuro, ponerle un orden, dotarle de un contenido humano, adoptamos un contenido ideológico. Incluso queremos rescribirla, pero nos damos cuenta que *es una utopía corregir lo vivido, como es imposible tener una certidumbre del futuro*. Al final llegamos a la conclusión, como que la vida es una utopía plenamente justificada que juega entre un pasado

que dejó de existir en este momento y un futuro que no lo vemos, sin embargo ahí vamos a residir.

Creo que nuestras primeras civilizaciones, como nuestras vidas, nunca se dieron cuenta que estaban escribiendo una historia planificada dentro de un contexto y marco racional, como ahora la queremos presentar. Más bien se preocuparon por vivir y dejar un poco de lo que crearon, leyendas, esperanzas, sueños o quizás nuevas formas de plantearse o entender la vida que se venía más compleja.

Sin embargo, en poco tiempo nos damos cuenta que estamos asumiendo otra historia que gira en torno a otros valores, visiones, es decir, nuevos "mandatos sociales y formas de adaptarse a este mundo". Produciendo turbulencias y rupturas en nuestros esquemas mentales, que no logramos comprender por la velocidad que se presentan y los cambios que van dejando huellas, a veces profundas y a veces leves, pero ante todo no dejan ser humanas, y que al final nos ayudan a dar sentido de pertenencia a esta vida, traducida en un sueño que de tantas hazañas, tragedias y dramatismos, nadie se acuerda de lo que fuimos en la infinitud del tiempo.

El Plan de Desarrollo Estratégico Parroquial La Avanzada, es una guía para repensar nuestras vidas, nuestras cotidianidades, y por otra, nos lleva a pensar en cómo fuimos y queremos ser-hacer, en un contexto que está marcando nuestros destinos, en la que esta estampada ciertas esperanzas, paradigmas, sueños, formas de entender la complejidad y pretender tener un estilo de vida humanamente digna, hacia el futuro como una promesa que no se agota como la esperanza de ser mejores y felices.

Además, es una herramienta que nos posibilita desafiar con una porción de certidumbre, la compleja incertidumbre del futuro de la parroquia en los próximos 15 años. En esta posibilidad recae la grandeza de la planificación estratégica, de ser existencial y perdurable en un horizonte que va más allá de la vida y que se constituye como un enganche de esperanza perdurable entre el presente que concluye en este instante y un futuro que no lo vemos, pero está ahí esperándonos y es a donde vamos a residir inexorablemente las comunidades y la gente que participó en la confección del plan de desarrollo. Digamos algo así como que el plan de desarrollo es un plan de vida, un plan de esperanza si lo constituimos como parte de nuestras decisiones y acciones humanas y de gobierno en los territorios locales.

Metodología del proceso planificación estratégica participativa

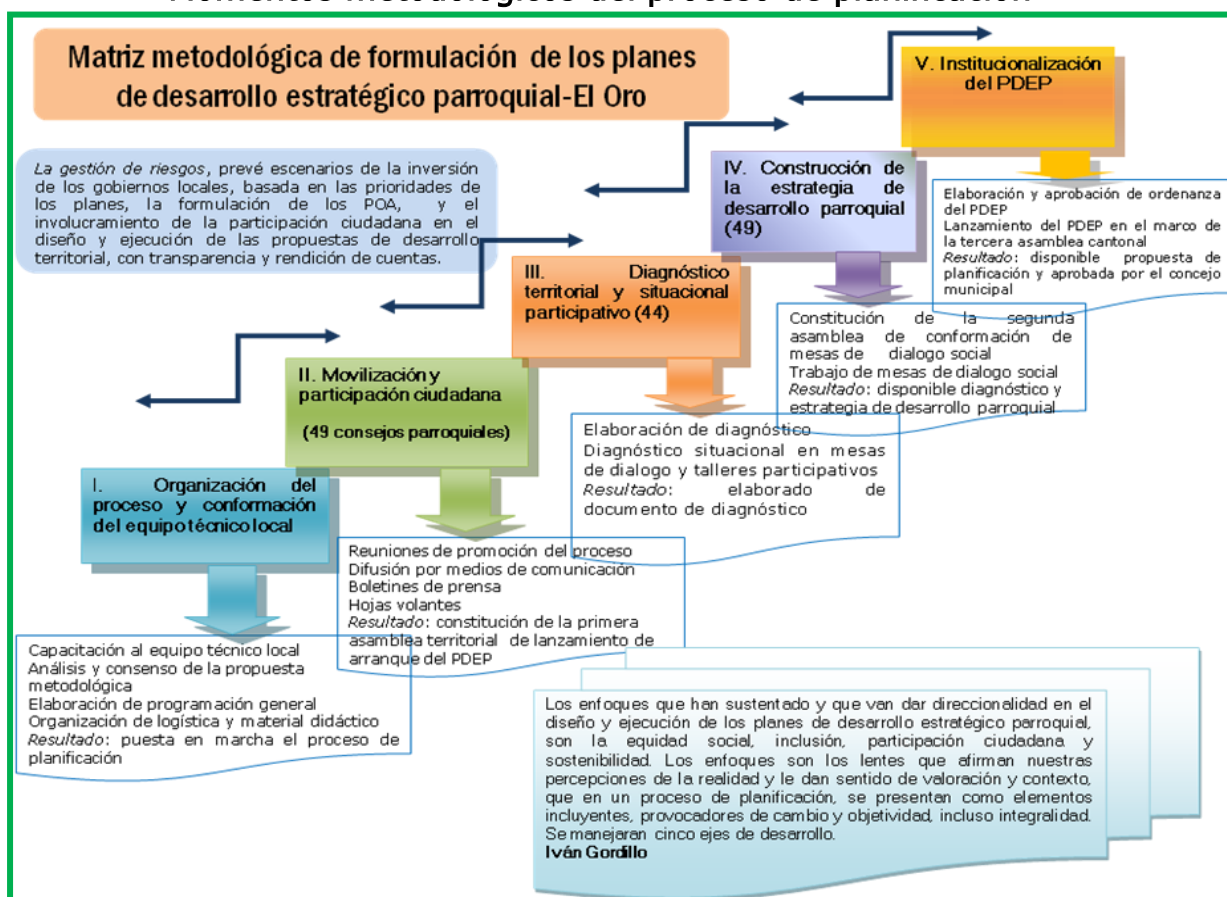
La existencia que nos ha tocado vivir, se sustenta en un principio de *entropía*, que va en una secuencialidad irreversible, marcado por fases y ciclos que se van consumiendo y a la vez generándose

paradójicamente procesos de vida, acciones y creaciones irrepetibles que al final se presentan como inconmensurables y hasta divinas. Sobre esta lógica, se fundamenta y recrea los procesos metodológicos. A partir de este principio se produce la planificación estratégica.

Precisamente, una de estas metodologías manejadas en la formulación del plan de desarrollo estratégico participativo de la parroquia, fue la planificación estratégica, a la que se incorporó y sustentó durante proceso, la dimensión humana de la participación ciudadana de los recintos, comunidades y barriadas de parroquia, a través de los talleres de diagnóstico y mesas de diálogo social (concertación), con la cual se le dotó de vida y contenido al plan de desarrollo y será con la gente que tiene que ejecutarse las diferentes iniciativas de proyectos y obras de desarrollo.

La ruta metodológica que seguimos en la confección del presente plan y de los 49 planes de desarrollo de la provincia de El Oro, consistió en la siguiente:

Momentos metodológicos del proceso de planificación



Momentos del proceso	Breve descripción
Organización del proceso y conformación del equipo técnico local	Requirió cumplir lo siguiente: Capacitación al equipo técnico local Análisis y consenso de la propuesta metodológica

	Elaboración de programación general Organización de logística y material Resultado: puesta en marcha el proceso de planificación
Movilización y participación ciudadana	Reuniones de promoción del proceso en los sitios y barriadas de la parroquia Difusión por medios de comunicación Boletines de prensa Hojas volantes Resultado: constitución de la primera asamblea parroquial de lanzamiento de arranque del PDEP
Diagnóstico territorial rápido	Gestión de información y elaboración del diagnóstico del PDEP Diagnóstico situacional en mesas de diálogo y talleres participativos Resultado: elaborado de documento de diagnóstico de la parroquia
Construcción de la estrategia de desarrollo parroquial	Constitución de la segunda asamblea de conformación de mesas de diálogo social Trabajo de mesa de diálogo social Resultado: disponible estrategia de desarrollo parroquial
Institucionalización del PDEP	Elaboración y aprobación de ordenanza del PDEP, ante el gobierno municipal de la jurisdicción parroquial y ante el GPAO Lanzamiento del PDEP en el marco de la tercera asamblea parroquial, incluye una provincial Resultado: Disponible documento de planificación para la gestión local

Los enfoques que han sustentado y que van dar direccionalidad en la ejecución del plan de desarrollo estratégico cantonal, son la equidad social, inclusión, participación ciudadana y sostenibilidad. Los enfoques son los lentes que afirman nuestras percepciones de la realidad y le dan sentido de valoración y contexto, que en un proceso de planificación, se presentan como elementos incluyentes, provocadores de cambio y objetividad, incluso integralidad. A éstos se integraron los ejes de desarrollo que han posibilitado la formulación del diagnóstico y la construcción de la estratégica de desarrollo parroquial: recursos naturales, desarrollo humano social, desarrollo económico productivo, desarrollo territorial y desarrollo institucional. Con los cuales pretendemos incorporar una visión sistemática en la comprensión de la complejidad de nuestros territorios y emprender la gestión local. Además en base a los cinco ejes se han organizado y delegado las competencias del gobierno parroquia.

Apuestas y riesgos de los planes de desarrollo local

Hay que destacar que la propuesta metodológica que se aplicó en la confección de los PDEP, ha sido validada en procesos de planificación estratégica en los últimos nueve años, en la región sur (CARE, GTZ y SNV) y éstos a la vez se proyectaron y pretenden (sirven de pretexto) como parte de las estrategias y mecanismos de intervención (apuestas del proceso de la planificación), orientados al fortalecimiento de gobiernos locales, instalar procesos de democracia directa y la gobernanza participativa, implementar la silla vacía, promover la transparencia de los recursos públicos municipales, rendición de cuentas, las veedurías ciudadanas, promover la instalación de

mancomunidades, mejorar los servicios públicos locales, entre otros, y no tanto formular planes de desarrollo.

Con esto no afirmamos que los planes de desarrollo han dejado de ser una guía y herramienta clave en la gestión del desarrollo local, al contrario, siguen siendo viables, vigentes y necesarios, sin embargo, si los planes se apropian los gobiernos locales en sus gestiones, se incorporan apuestas (los señalados) e indicadores de su rendimiento y respondemos a las preguntas en el contexto de cada territorio, ¿por qué y con quienes planificamos el desarrollo?, y a la vez se presupuesta la inversión con las prioridades de los planes (presupuesto participativo), es posible afirmar de su efectividad y validez de los planes. De lo contrario se corre el riesgo de quedarse en simples cuadernos de planificación.

Es pertinente por tanto, vayamos más allá de estos ejercicios de confección y diseñemos las estrategias de su ejecución y fortalezcamos las capacidades de los gobiernos locales, en la perspectiva de asumir la planificación local en toda las gestiones del desarrollo del territorio y dotarle en su dinámica, la activa participación ciudadana, y mantener enfoques incluyentes, equitativos y movilizadora de recursos.

Estructura del documento

El presente documento se compone de dos partes, organizados en dos momentos, el primero, refiere al estado del arte: diagnóstico de la parroquia, y la segunda parte, incluye el diagnóstico situacional participativo y construcción de la estrategia de desarrollo territorial, la misma que se ha formulado con la activa participación ciudadana en las mesas de concertación o dialogo social. Esta fase, ha sido la más dinámica del proceso, en la que los actores locales analizaron las potencialidades y la problemática del territorio, así como el diseño de las estrategias resolutivas pensadas a mediano y largo plazo, en un horizonte de 15 años de vida del plan de desarrollo parroquial. Incorpora el plan operativo anual (POA), correspondiente al año 2010, así como la ordenanza de puesta en vigencia legal al plan desarrollo, por parte del concejo municipal y provincial. Y finalmente se agrega un glosario de términos básicos.

Iván Gordillo
Coordinación y dirección técnica provincial –PDEP-
Consejo provincial autónomo de El Oro

Marco legal de actuación del Plan de Desarrollo Parroquial

La iniciativa de emprender los procesos de planificación estratégica participativa en la confección de los cuarenta y nueve planes de desarrollo parroquial, se fundamenta y articula a los mandatos legales y procesos que están desarrollándose en el marco del nuevo ordenamiento del Estado y del territorio, como es el sistema nacional descentralizado de planificación participativa que es la instancia encargada de organizar la planificación para el desarrollo. El sistema se conformará por un Consejo Nacional de Planificación, que integrará a los distintos niveles de gobierno, con participación ciudadana, y tendrá una secretaría técnica, que lo coordinará. Este consejo tendrá por objetivo dictar los lineamientos y las políticas que orienten al sistema y aprobar el Plan Nacional de Desarrollo, y será presidido por la Presidenta o Presidente de la República (artículo 279 de la constitución vigente). *Los consejos de planificación* en los gobiernos autónomos descentralizados estarán presididos por sus máximos representantes e integrados de acuerdo con la ley. Los consejos ciudadanos serán instancias de deliberación y generación de lineamientos y consensos estratégicos de largo plazo, que orientarán el desarrollo nacional.

Los Planes de Desarrollo Parroquial, se integrarán al Plan Nacional de Desarrollo que es el instrumento al que se sujetarán las políticas, programas y proyectos públicos; la programación y ejecución del presupuesto del Estado; y la inversión y la asignación de los recursos públicos; y coordinar las competencias exclusivas entre el Estado central y los gobiernos autónomos descentralizados. Su observancia será de carácter obligatorio para el sector público e indicativo para los demás sectores (artículo 280).

La planificación garantizará el ordenamiento territorial y será obligatoria en todos los gobiernos autónomos descentralizados (artículo 241). En todos los niveles de gobierno se conformarán instancias de participación integradas por autoridades electas, representantes del régimen dependiente y representantes de la sociedad del ámbito territorial de cada nivel de gobierno, que funcionarán regidas por principios democráticos. La participación en éstas instancias se ejerce para: 1) elaborar planes y políticas nacionales, locales y sectoriales entre los gobiernos y la ciudadanía, 2) mejorar la calidad de la inversión pública y definir agendas de desarrollo, 3) elaborar presupuestos participativos de los gobiernos, 4) fortalecer la democracia con mecanismos permanentes de transparencia, rendición de cuentas y control social (artículo 100).

Los ciudadanos y ciudadanas, en forma individual y colectiva, participarán de manera protagónica en la toma de decisiones, planificación y gestión de los asuntos públicos y el control popular de las instituciones del Estado y la sociedad y de sus representantes, en un

proceso de permanente de construcción del poder ciudadano (artículo 95).

Además destacamos que respaldan y sustentan la vigencia de la confección de los planes de desarrollo parroquial, las competencias de los gobiernos parroquiales recogidas en la actual constitución (art 267) que expresa claramente, la de planificar el desarrollo parroquial y su correspondiente ordenamiento territorial, en coordinación con el gobierno cantonal (art 263) y provincial (art 264).

A estos acuerdos normativos, se incorporan la ley orgánica de juntas parroquia, en su artículo 21, destaca que el plan de desarrollo parroquial, será formulado en cada junta parroquial, mismo que será sustentado financieramente en su presupuesto anual. Contará con estudios técnicos y económicos, los que serán formulados en coordinación con los concejos municipales y consejos provinciales. En su elaboración se considerará población, necesidades básicas insatisfechas, potencialidades, equidad de género, diversidad étnica y cultural, las prioridades establecidas por la Asamblea Parroquial y las políticas de desarrollo cantonal, provincial y nacional.

Precisando el impacto en la gestión local al considerar que los planes de desarrollo, los organismos nacionales, regionales, provinciales, cantonales, locales y otras personas jurídicas que tengan injerencia en el territorio de la parroquia deberán coordinar acciones contempladas en el Plan de Desarrollo Parroquial. Las iniciativas, prioridades y servicios públicos con los que los concejos municipales y consejos provinciales atiendan a las parroquias, serán elaboradas y ejecutadas con la participación de la junta parroquial la que controlará y supervisará de que las obras, bienes y servicios reúnan las condiciones de cantidad y calidad óptima a favor de sus habitantes.

En el reglamento de la ley orgánica de juntas parroquiales, art 56 de la constitución vigente, respecto al apoyo y coordinación técnica en la confección del plan de desarrollo parroquial, los estudios técnicos y económicos, la junta parroquial podrá solicitar el apoyo técnico de municipios, consejos provinciales, SENPLADES u otras entidades públicas y privadas que considere convenientes.

Además en el art 243 de la constitución vigente, establece un mandato legal de la conformación de mancomunidades, con la finalidad de mejorar la gestión de sus competencias y favorecer los procesos de integración territorial e institucional y en el art 249, precisa que los cantones que estén dentro una franja de 40 kilómetros de frontera binacional, recibirán atención preferencial para afianzar una cultura de paz y el desarrollo socioeconómico.

Finalmente, Ecuador ha emprendido un proceso ambicioso de reorganización territorial del Estado, de reconocimiento a la autonomía territorial (gobierno regional), de impulso decidido a la descentralización, democratización de los gobiernos autónomos descentralizados y de la construcción de un Estado plurinacional. El gran hito de este proceso de reestructuración del Estado es, sin duda, la transformación integral que establece la constitución y las políticas públicas que se están poniéndose en ejecución. Incluye y toma en cuenta, la participación ciudadana en asuntos de gobierno, la implementación de presupuesto participativa, rendición de cuentas, compras públicas, como mecanismos de transparencia de los recursos públicos, en la perspectiva de fortalecer la gobernanza y democracia participativa y por tanto la calidad de vida y el buen vivir de nuestras comunidades y territorios.



MOMENTO UNO

DIAGNOSTICO TERRITORIAL PARROQUIAL

El diagnóstico persigue con los resultados prácticos, identificar la brecha que separa la situación actual, los principales obstáculos que se oponen a su consecución y las potencialidades que permitirían acortarla, dimensionando de esta forma el esfuerzo de intervención requerido (estrategia de desarrollo). El diagnóstico no es por lo tanto un elemento neutral sino al contrario y más que el tren de aterrizaje de la teoría en la realidad, constituye palanca para el despegue hacia los rumbos de la imagen objetivo (visión de futuro) del desarrollo local que se pretende construir en la localidad

(Lira-CEPAL)

PRESENTACIÓN

El momento uno se desarrolló mediante una dinámica participativa, a través de cual se recogió la percepción y estado de la ciudadanía acerca de la situación actual de nuestra Parroquia y sus sitios. Para el efecto, se utilizó metodología de TALLERES DE SONDEO DE DIAGNÓSTICO TERRITORIAL PARTICIPATIVO para receptar la información primaria. La información secundaria fue tomada de datos estadísticos en las diferentes instituciones del Estado. (INEC, SISE 4,5, estadísticas educativas 2009, etc.).

Con esto se logró determinar una primera explicación del estado del arte del territorio, no sólo referente a los problemas, potencialidades y necesidades de la población, sino también hacer conocer y sensibilizar a la ciudadanía que la comprensión e intervención en la gestión del desarrollo local, se lo debe abordar desde un enfoque integral en base a cinco ejes, recursos naturales, desarrollo humano social, desarrollo económico productivo, desarrollo del territorio y desarrollo institucional. Con esta damos paso que las visiones sectoriales limitan los análisis y generan sesgos en el diseño e implementación de programas de desarrollo (asistencialismo), por una gestión integral y participativa, basado en las potencialidades territoriales y las capacidades locales.

Los talleres estuvieron dirigidos por el facilitador de la parroquia, el mismo que previamente fue capacitado en conjunto con los demás facilitadores, en varios eventos realizados en el salón provincial con la facilitación del COORDINADOR TÉCNICO PROVINCIAL, con temas de técnicas de motivación, manejo e ingreso de información de diagnóstico en matrices, metodologías de trabajo y sistematización del diagnóstico.

Este trabajo de diagnóstico sirve como herramienta para el diseño estratégico territorial y guía para construir el MODELO DE DESARROLLO LOCAL.



I. CONTEXTO GENERAL

INDICADORES RELEVANTES

Extensión	93,6 km ²
Población	2.229
Creación	1952
Origen del nombre	Fuerzas de AVANZADA de las fuerza montoneras contra Flores-1852
Avanzadeños	Conoce como CHIVILEROS
Primer morador	Vicente Crespo
División política	El Vado, Pereira, Palma, Limón Playa y Remolino
Altitud	8 – 500 msnm

1.1. Ubicación de la parroquia en el contexto cantonal

1.1.1. Referencias históricas del cantón

Algunos historiadores estiman que la población fue levantada por los paccheños (pobladores de Paccha) por el año 1600, y establecida nuevamente en 1617, año que fue fundada y año que murió la beata Isabel Flores de Oliva, canonizada posteriormente como Santa Rosa de Lima.



Durante muchos años fue un poblado que no logró ninguna importancia, pero cuando se descubrieron las riquezas auríferas de la región, en poco tiempo se convirtió en paso obligado de aventureros y buscadores de oro que le dieron un gran movimiento comercial, que propició ampliamente su desarrollo.

En 1824, de acuerdo con la Ley de División Territorial de Colombia aparece como parroquia rural del cantón Zaruma, perteneciente unas veces a la provincia del Guayas y otras a la provincia de Loja. En 1828 pasó a pertenecer al cantón Machala; por esa época, las revoluciones y constantes cambios políticos hicieron que la población sea olvidada por el gobierno, situación que se vio agravada en los primeros años de la República cuando en marzo de 1847 sufrió un terrible incendio que la destruyó casi por completo.

Sus habitantes no se dejaron vencer por el infortunio y al poco tiempo iniciaron su reconstrucción. Fue entonces que el 15 de octubre de 1859, el Gobierno Federal de Loja -presidido por el ilustre patricio Dr. Manuel Carrión Pinzano- la elevó a la categoría de cabecera del cantón Jambelí, que posteriormente pasó a llamarse Santa Rosa. Finalmente, el 23 de abril de 1884, al crearse la provincia de El Oro pasó a pertenecer definitivamente a esta nueva jurisdicción, a la que se integró con Arenillas, Jambelí y Chacras como parroquias rurales. La ciudad sobrevivió a un aluvión que en 1927 casi la borra del mapa.

Santa Rosa fue ocupada por tropas peruanas el 5 de julio de 1941 y permaneció invadida siete meses hasta febrero de 1942. Las tropas se alimentaron del ganado de la zona. La población civil debió huir a la provincia de Guayas o a zonas elevadas de El Oro (Paccha). Parte de la población actual forman personas que migraron desde Loja también por la guerra.

Después de la guerra, la ciudad fue reconstruida. Hoy es el segundo núcleo de población de la provincia. En octubre de 1997 Santa Rosa sufrió un segundo aluvión que ocasionó grandes daños. Se inundaron los barrios cercanos al río Santa Rosa y Carne Amarga hasta el centro de la ciudad. El nivel del río sube al final de cada año debido a la corriente cálida del Niño del Océano Pacífico. El 15 de octubre (1859) es el día de cantonización de la ciudad, fecha que dió nombre al barrio *15 de octubre*. En el año 2009 cumplieron 150 años de vida política cantonal.

En Enero del presente año 2010 se inauguró el Aeropuerto Regional del Sur Ubicado en Santa Rosa, es un aeropuerto de carga y también destinado a turistas para enlazar rutas comerciales hacia el Perú y viceversa, se conoce que va a haber vuelos a nivel nacional entre Santa Rosa hacia Quito - Guayaquil - Loja - Baltra Galápagos - y Piura (Perú) la tarifa a Piura tendrá valor de tarifa nacional para fomentar el turismo.

Santa Rosa se está convirtiendo en una ciudad que progresa a pasos agigantados, este aeropuerto es considerado la mega obra más importante de la Región Sur del Ecuador y está siendo ejecutada por el Cuerpo de Ingenieros del Ejército Ecuatoriano en tan solo 21 meses un verdadero reto realizado por personas 100 % ecuatorianas. La pista comprende una longitud de 2500 metros de largo y 60 metros de ancho! lo suficiente para que aterricen aviones de gran envergadura.

1.1.2. Datos generales del cantón

Cuadro No 1
Datos generales del cantón Santa Rosa

Indicadores	Características
Cantonización	El 15 de octubre de 1859
Superficie	889.3 km ²
Altura	8 m.s.n.m
Clima	26 a 30grados
Población	63.160 hab. Aproximadamente
Límites	Al Norte con Machala y Pasaje, al Sur con Piñas y Arenillas, al Este con Pasaje, Atahualpa y Chilla y al Oeste con el Archipiélago de Jambelí y Huaquillas
Parroquias Urbanas	Santa Rosa
Parroquias Rurales	San Antonio, la Victoria, Torata, La Avanzada, Bellavista, Bellamaría y Jambelí.
Origen de su nombre	Su nombre es en honor a la Virgen Santa Rosa (de Lima), patrona del Perú y también patrona de la ciudad.
Actividades Económicas	La producción de este cantón es agrícola, ganadera, camaronera, explotación de recursos auríferos, pesca artesanal y pequeña industria vinícola.
Atractivos Turísticos	<p>Puerto Jelí: (gastronomía) a cinco minutos de Santa Rosa ubicado en la margen izquierda de la desembocadura de Río Bunavista, Jelí se ha convertido en el sitio para degustación de una gran variedad de platos a base de mariscos que lo ubican como el centro gastronómico del sur del Ecuador.</p> <p>Archipiélago y Playa de Jambelí: Ubicado a 30minutos de Pto. Bolívar el recorrido se lo realiza en lanchas acondicionadas para este propósito, el costo es de US. 2.40 dólares ida y vuelta. En la Isla se puede conseguir sitios de alojamiento; cabañas, hoteles y zonas de camping custodiadas por la guardia marina.</p> <p>Ferías: Del Langostino y de Integración; en el mes de agosto se elige al Rey Camarón entre los mayores productores camaroneros de toda la costa, a demás se elige la Reina del Langostino que toma interés internacional por cuanto participan candidatas en representación del sector camaronero peruano.</p> <p>Escenarios Naturales: Laguna la Tembladera, Cascadas de Río chico, Balnearios de agua dulce, Visita a camaroneras, Arqueología, Agroturismo. En la temporada de calor y sobre todo en los días de carnaval, la mayoría de los ríos reciben la vista de miles de turistas que buscan apagar el calor sofocante del invierno.</p>

Fuente: PDC-2004

1.1.3. Composición administrativa del territorio del cantón

El cantón Santa Rosa está conformada por doce parroquias: Tres Urbanas: la cabecera cantonal, Santa Rosa, Nuevo Santa Rosa y Puerto Jelí, siete parroquias rurales: Bellavista, Jambelí, La Avanzada, San Antonio, Torata, La Victoria y Bellamaría, y dos parroquias urbanas satélites Jumón y Balneario Jambelí.

1.2. La parroquia: ubicación, límites, extensión y división política/administrativa

La parroquia La Avanzada se encuentra localizada al Sur este del cantón Santa Rosa, y al Sur de la provincia de El Oro Tiene una extensión de 93,6 Km². Su creación se dio con fecha 7 de noviembre de 1952, con el decreto ejecutivo No 502 que fue inscrito el 10 de Enero de 1953. Se encuentra en la vía Panamericana que conduce a la parte alta de El Oro y Loja, y en el eje vial N° 1 Santa Rosa – Huaquillas.

Cuadro No 2
Datos generales de la parroquia

Lugar	Extensión 93.6 Km.	Año de creación	Límites			
			Norte	Sur	Este	Oeste
Cabecera parroquial	20	1952	Parroquia Bellavista	Parroquia Torata	Parroquia Bellamaría	Parroquia San Antonio
Sitio El Vado	5	1952	Cabecera Parroquial	Sitio Limón Playa,	Sitio Limón Playa	Sitio La Pereira
Sitio La Pereira	12	1952	Cabecera parroquial , parroquia San Antonio	Sitio Limón Playa, sitio La Palma, Recinto Piedra Blanca	Sitio el Vado	Sitio La Palma, Recinto Piedra Blanca
Sitio La Palma	14	1952	Sitio La Pereira	Recinto La Atascosa, Parroquia Piedras Cantón Arenillas	La Pereira	Territorios del Cantón Arenillas
Sitio Limón Playa	5	1952	Sitio el Vado	Sitio El Remolino	Territorios de la Parroquia Torata	sitio La Palma
Sitio	2	1952	Sitio	Territorio	Territorio	sitio La

Remolino			Limón Playa,	de la Parroquia Torata y territorio de la Parroquia Piedras	de la Parroquia Torata	Palma
Recinto Piedra Blanca	2.6	1952	La Pereira	Parroquia Piedras	Sitio Limón Playa	Recinto La Atascosa
Recinto La Atascosa	3.9	1952	La Palma	Parroquia Piedras	Recinto Piedra Blanca	Territorios del Cantón Arenillas

Fuente: Diagnóstico territorial participativo (DTP)

1.3. Raíz histórica y origen del asentamiento humano y manejo del territorio

Primeros habitantes

1860-1875

Alejandro Quezada, Juana Cabrera esposa, nativos de Loja Vicente Crespo, nativo de Loja o Azuay Juan Romero, Ángel María Romero y su hermana Amalia Romero nativos de Ayapamba (Cantón Paccha)

1875-1880

Peta Rugel y sus hijos, Arcenio Rugel, Manuel Rugel, Adriana Zhuma, Miguel Zhuma, nativos de Alamor Loja. Juan de Dios Cuenca y Fernanda Campos esposa, nativos de Paccha. José Ignacio Cordero y Maria Indolfa Ramírez nativos de Cuenca. José Maria Sánchez Cuenca y Selmira Aguilar Samaniego esposa¹.

¹ Datos tomados del libro, historia y formación de la parroquia "la avanzada" cantón Santa Rosa provincia el Oro, Autor: Lic. Miguel Ángel Cuenca Toledo, Octubre 2002 1ra edicion

Origen del nombre de la parroquia La Avanzada

La causa para que la parroquia lleve en nombre de Avanzada según datos históricos se remonta a los años 1852, fecha en la cual el Gral. Juan José Flores emprendió una expedición con el fin de restaurar el poder, con el apoyo del Gral. Rufino Echerrique, presidente de Perú.

El Gral., invasor tuvo que enfrentarse a las montoneras, esta probado que las montoneras no fueron grupos fuertemente armados; sus rudimentarias armas como machetes y escopetas, donde Flores, con un ejército fuertemente equipado, fue duramente repelido por los patriotas santarroseños y machaleños. La campaña de Flores por invadir el Ecuador duró 98 días, tiempo suficiente para que los patriotas organizaran la llamadas montonera, e incursionen en lugares que estén fuera de la parroquia Santa Rosa, la cual en 1852 tenía como sitios a Arenillas, Pongal, potrero, Caluguro, Balsalito, Chacras, Buena Vista y Pitapongo (actual parroquia Bellavista quedando como área estratégica para la retaguardia, era que las montoneras al avanzar hacia al sur a los territorios de la actual Parroquia la Avanzada, se fueron creando condiciones para que dichos territorios queden como un puesto de AVANZADA de fuerzas civiles, las montoneras y fuerzas militares ecuatorianas.

Otro caso que confirma el nombre de la Avanzada, es la revolución Liberal protagonizada por el Gral. Eloy Alfaro Delgado, del 5 de junio de 1895, que estuvo apoyada por organizaciones populares liderada por las montoneras; estos grupos de civiles que defendían a Don Eloy Alfaro avanzaron a lo que hoy actualmente es La Avanzada; llegaron hasta la casa del Sr. Vicente Crespo, uno de los primeros habitantes de la parroquia, y al retirarse quedo con el nombre de avanzada.

El nombre de Avanzada, continuó siendo usado, ya que a finales del siglo XIX e inicios del siglo XX, el comercio entre la parte alta y la costa de la provincia de El Oro, que en aquel entonces se realizaba utilizando como medio de transporte a mulares, acémilas, y se usaba como puesto de descanso o de AVANZADA, a lo que hoy es la Parroquia LA Avanzada.

Queda claro que el nombre de Nuestra Parroquia quedó establecido desde la aparición de la montoneras, la parroquia ha sido desde un punto estratégico militar hasta un lugar de descanso de viajeros.

Creación de la parroquia

De la mano de Don Flavio Romero Córdova (primer Teniente Político 1952-1970), en el año de 1952 estando el sitio más poblado y ampliada su estructura económica, nacen la ideas de parroquialización, Don Flavio Romero junto a otros moradores previa reunión en su casa,

donde asistió él en ese entonces Legislador José María Ollague (+), le proponen dar inicio al proceso de parroquialización.

En el mismo año de 1952 los Legisladores Orenses Dr. Nicolás Castro Benítez, Bolívar Madero Vargas y José María Ollague, expusieron la idea de parroquialización a los Honorables Diputados de aquel Congreso, la petición.

El 30 de Junio, 11 de Septiembre y 8 de Octubre; en esa última sesión del Ilustre Consejo Cantonal, se ratificó con el nombre de Avanzada y se establecieron sus linderos.


La ordenanza municipal fue aprobada por el Señor Presidente Dr. José María Velasco Ibarra, con fecha 7 de Noviembre de 1952, con el decreto ejecutivo No 502 que fue inscrito el 10 de Enero de 1953 en el registro oficial.

La iglesia empezó su construcción desde el año de 1935, mediante donación de terreno por parte de Modesto Paucar, después de que el sitio fuera ascendido a parroquia, desde aquel entonces la iglesia ha sufrido cambios, pasando de ser una choza de madera, a lo que pasó a ser en el año 1997, una edificación de hormigón.

1960 - 1970

Gran parte de los habitantes de la parroquia se dedicó a la explotación de la chivila, fruto de la palma real, es por esto que a los Avanzadeños se nos conoce como CHIVILEROS

En el año de 1966 en la provincia se dió una gran sequía, la cual no afectó el cultivo de la palma real, ya que no necesitaba de mucha agua.



II. DESARROLLO HUMANO SOCIAL

INDICADORES RELEVANTES

Familias	490
Población Total	1898-Sondeo actual 2229-Inec-2001
Mujeres	1 041
Hombres	1.188
PEA-agricultura	73%
Mortalidad	Cáncer, diabetes y cardíacas
Servicios de salud	Subcentro y hospital de Santa Rosa
Curanderos	No hay
Católicos	93%
Alumnos nivel básico-cabecera parroquial	82%
Deserción y no promovidos-bachiller	22%
Analfabetismo-Inec-01	6,6%

2.1. Dinámica demográfica

En contexto cantonal, según datos del VI censo de Población y V de vivienda realizado el año 2001, la población del Cantón Santa Rosa es de 60.388 habitantes. El 70,50% de la población del cantón, habita en el área urbana, debido que allí se concentra la mayor actividad económica y comercial; y, el 29,50% habita en el área rural.

La población del cantón representa el 11,5 % del total de la Provincia del El Oro; ha crecido en el último período intercensal 1990-2001, a un ritmo del 1,6 % promedio anual. El 29,5 % de su población reside en el Área Rural; se caracteriza por ser una población joven, ya que el 43,3 % son menores de 20 años.

2.1.1. Población y familias

La parroquia La Avanzada tiene un total de 490 familias con una población de 1898 habitantes² (según sondeo), de los cuales el 57% son hombres (1188) y las mujeres corresponde el 43% (1041). Distribuido las familias por sitios, en la cabera parroquial se concentra la población (57%), le sigue el sitio Limón Playa (16%) y el Vado (16%).

Los otros sitios, es menor el porcentaje de población y familias que se asientan, así por ejemplo, el sitio la Palma, concentra el 1% de la población total de la parroquia.

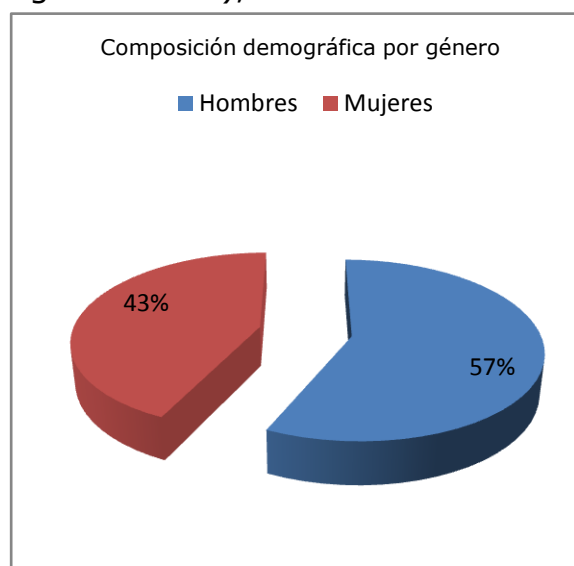


Gráfico N 1
Distribución por género
Fuente: DTP

² Según la información del último Censo de Población y Vivienda, del 100% de la población del cantón Santa Rosa, el 9.2% de la población viven con relativa comodidad, la población catalogada como pobre representa el 63.7%, mientras que el 27.1% de la población vive en condiciones de extrema pobreza (indigencia), como observamos en el gráfico anterior. Por otro lado, más del 60% de la población se sitúa en la línea de pobreza. Plan de desarrollo cantonal (PDC), 2004.

La distribución por familias, podemos observar que el mayor número está asentado en la cabecera parroquial con el 57 %, el Rocío tiene un porcentaje del 35% y un menor número de familias con el Rosal con 20%.

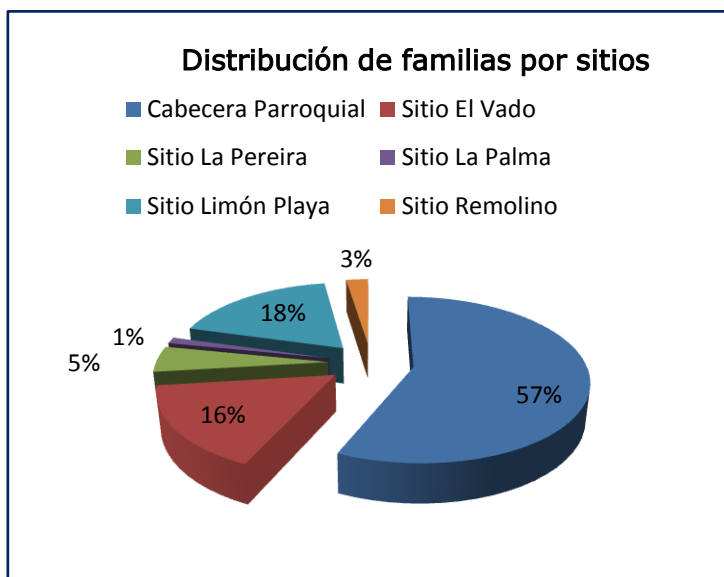


Grafico N 2
Distribución familiar por sitios
Fuente: DTP

Por tanto, la dinámica poblacional como es obvio, esta asentado en los centros parroquiales, por factores comerciales, acceso a servicios, educación y más oportunidades que brinda, no así los recintos que tiene limitados servicios públicos y oferta de conectividad territorial.

Es decir, igual comportamiento demográfico que se da a nivel cantonal, se reproduce a nivel de la parroquia, esto por factores comerciales, accesibilidad a servicios, conectividad territorial, entre otros.

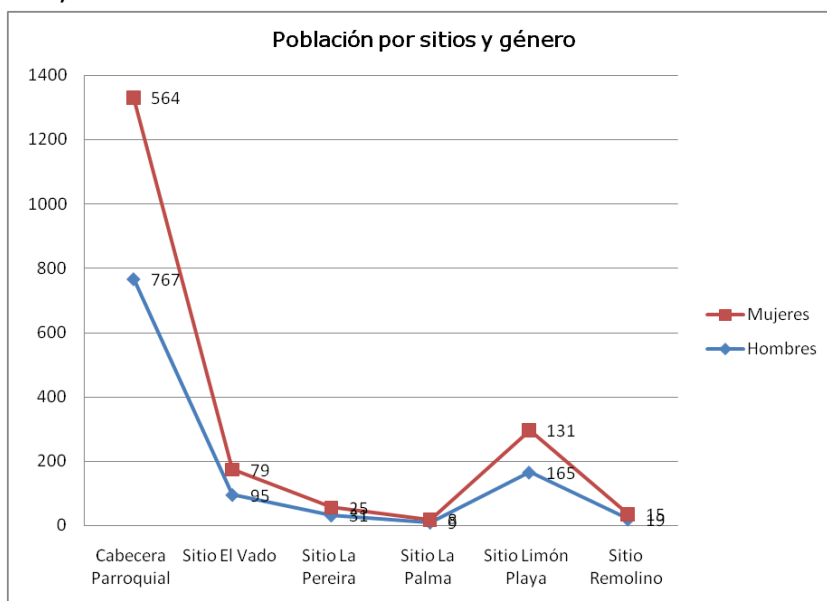


Grafico N 3
Distribución población por sitios y género
Fuente: DTP



Cuadro No 3
Población de la parroquia por género y familia

Lugar	No de Familias	Género		Total
		Hombres	Mujeres	
Cabecera Parroquial	278	869	783	1652
Sitio El Vado	80	95	79	174
Sitio La Pereira	25	31	25	56
Sitio La Palma	6	9	8	17
Sitio Limón Playa	89	165	131	296
Sitio Remolino	12	19	15	24
Total	490	1188	1041	2259

Fuente: Diagnóstico territorial participativo (DTP)

2.1.2. Dinámica de la población: migración

La migración de población de la parroquia es bastante elevada en la cabecera y los recintos, primero se produce una migración interna dentro de la provincia y luego a Guayaquil y Quito; luego los destinos se orientan hacia Europa, España o Italia y a los Estados Unidos. Son migraciones que ya tienen tiempo los motivos siempre ha sido el trabajo y los sueldos bajo que se ganan en el país.

Cuadro No 4
Migración

Lugar	Personas que han salido del país		Lugares	Hace cuanto tiempo	Motivos
	Hombres	Mujeres			
Cabecera Parroquial	55	46	Santa Rosa, Machala, Guayaquil, Quito, España, Estados Unidos, Italia	12 años	Trabajo Bajos sueldos
Sitio El Vado	20	10	España	8 años	Trabajo, Educación
Sitio La Pereira	14	13	España, Italia, Guayaquil, Machala, Cabecera Parroquial	8 años	Trabajo Educación Otros
Sitio La Palma	2	5	Santa Rosa, España	6 años	Trabajo
Sitio Limón	60	80	Santa Rosa,	20 años	Trabajo

Playa			España		
Sitio Remolino	2	1	Santa Rosa, España	4 años	Trabajo

Fuente: Diagnóstico territorial participativo (DTP)

2.1.3. Población de la parroquia por actividad económica

El comportamiento demográfico de la parroquia, en términos migracionales, ha afectado en los últimos 10 años, porque si comparamos con la población actual, con el censo del 2001, existe un aumento de habitantes, es decir, hay crecimiento progresivo en la estructura demográfica de la parroquia. En relación a los grupos de edad, presente una distribución un poco horizontal en todos los rangos de edad, en un promedio de 198 personas de acuerdo al censo del 2001, resaltando sin embargo mayor población entre las edades de 20 a 39 años de edad, lo que lleva a afirmar que la población de la parroquia se constituye de población adulta. Estimaciones realizadas del comportamiento demográfico al 2009, tomando en cuenta los datos del 2001, se calculo en 2179 personas, sin embargo si comparamos con los datos del presente sondeo realizado a toda la parroquia, el total de la población es de 2229.

Cuadro No 5
Grupos de edad de la población

Grupos de edades	Género				Total	
	Hombres		Mujeres		1990	2001
	1990	2001	1990	2001		
De 0 a 4 años	141	126	122	119	263	245
De 5 a 9 años	155	129	114	124	269	253
De 10 a 19 años	352	278	254	198	606	476
De 20 a 39 años	438	314	314	301	752	615
De 40 a 59 años	172	199	142	183	314	382
De 60 y más años	109	142	81	116	190	258
Total	1367	1188	1027	1041	2394	2229

Fuente: INEC. Censos de población de 1990 y 2001

Cuadro No 6
Proyección de la población

Proyección población parroquia La Avanzada 2009			
Grupos de edades	Hombres	Mujeres	Total
De 0 a 4 años	116	117	233
De 5 a 9 años	113	132	245
De 10 a 19 años	234	165	399
De 20 a 39 años	246	292	538
De 40 a 59 años	221	220	441
De 60 y más años	172	151	323
Total	1102	1077	2179

Fuente: Inec-2008

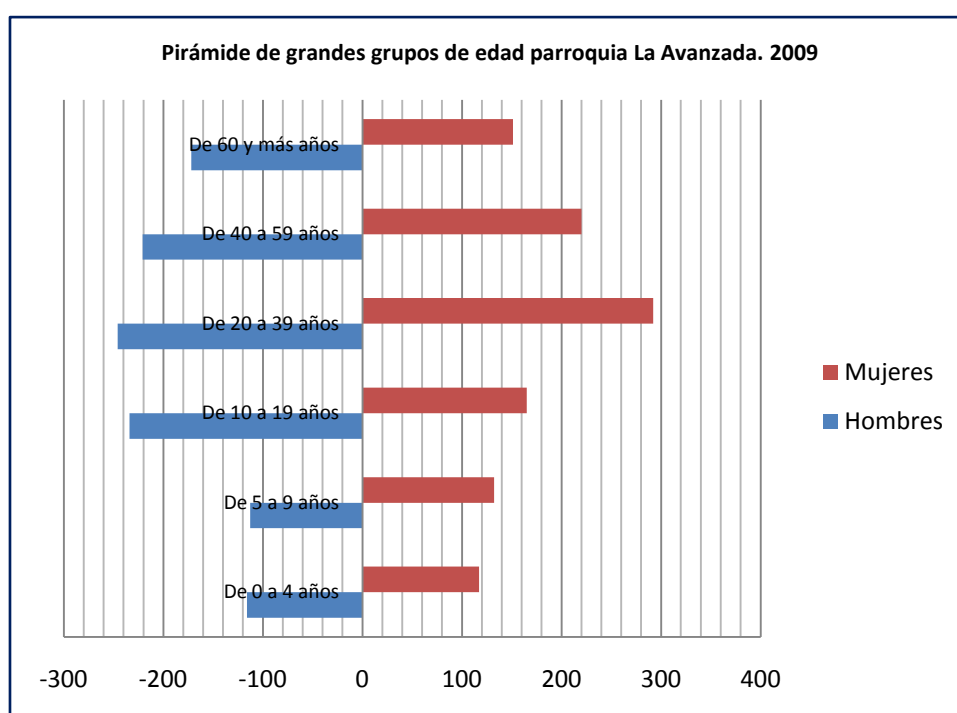


Grafico N 4
Pirámide poblacional- grupos edad por sitios
Fuente: DTP

2.1.4. Actividades productivas por población

Las ramas de actividad que se dedican la población de la parroquia, está la agricultura, misma que en su totalidad es una labor de hombres, mientras la ganadería comparten tanto hombres como mujeres, la pesca esta regentada solo por hombres, sin embargo el desarrollo turístico lo dedican hombres y mujeres, en otros, como las actividades comerciales, prestación de servicios, igual son actividades de ambos géneros.

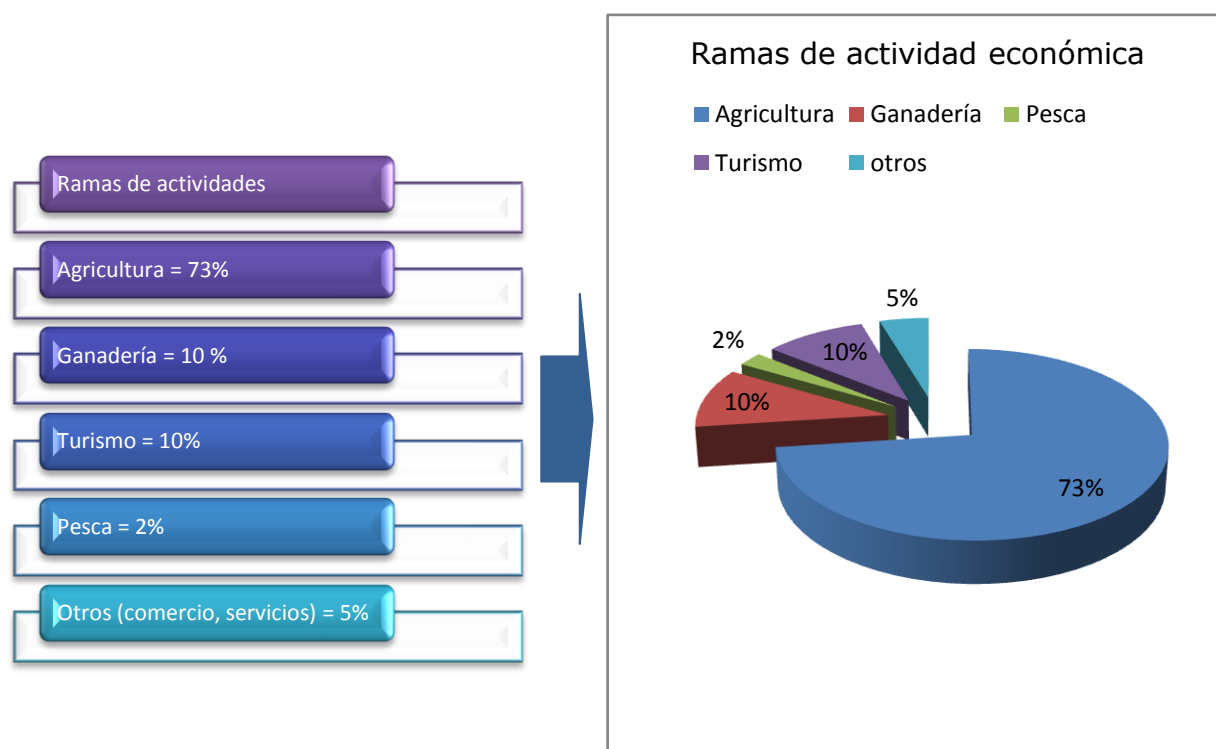


Grafico N 5
Ramas de actividad económica
Fuente: DTP

Cuadro No 7
Ramas de actividad por género

Ramas de actividad	Genero		Total
	Hombres	Mujeres	
Agricultura	Si	No	456
Ganadería	Si	Si	65
Pesca	Si	No	15
Turismo	Si	Si	60
otros	si	si	29

Fuente: Diagnóstico territorial participativo (DTP)

2.1.5. Actividades productivas que se dedican los jóvenes y señoritas (incluye adolescentes)

Desde un análisis cualitativo, los jóvenes y señoritas de la parroquia, participan de las actividades productivas, identificadas como las ramas económicas claves del desarrollo de la parroquia, son la agricultura, ganadería, pesca y turismo.

Cuadro No 8
Actividades que participan los jóvenes

Ramas de Actividad	Comunidades (Jóvenes)						
	Cabecera Parroquial	El Vado	La Pereira	La Palma	Piedra Blanca	Limón Playa	Remolino
Agricultura	SI	SI	SI	SI	SI	SI	SI
Ganadería	SI	SI	SI	SI	SI	SI	SI
Pesca	SI	SI					SI
Turismo		SI				SI	SI

Fuente: Diagnóstico territorial participativo (DTP)

2.2. Salud

2.2.1. Enfermedades más frecuentes

En la cabecera parroquial como en los sitios, las enfermedades más frecuentes, son las rinofaringitis aguda, gripes, infecciones de vías urinarias, faringoamigdalitis, parasitosis. Mismas que son tratadas en el subcentro de salud de la parroquia y el hospital de Santa Rosa. El tratamiento se lo realizan con medicina convencional.

Cuadro No 9
Enfermedades más frecuentes

Lugar	Enfermedades más frecuentes	Con que remedios se curan	Donde se hacen atender	Cuales atiende el curandero	Cuales atiende el medico
Cabecera Parroquial	Rinofaringitis aguda, gripes, infecciones de vías urinarias, faringoamigdalitis,	Con medicina convencional, remedios caseros	Subcentro, Hospital Santa Rosa, Médicos Particulares		Todas estas enfermedades

	parasitosis				
Sitio El Vado	Gripe, infecciones, diarrea, parasitosis	antibióticos	Hospitales Subcentros		Gripe, infecciones, diarrea, parasitosis, epidemias
Sitio La Pereira	Gripe, infecciones, diarrea, parasitosis	antibióticos	Subcentros		Todas estas enfermedades
Sitio La Palma	Gripe, infecciones, diarrea, parasitosis	antibióticos	Subcentros		Todas estas enfermedades
Sitio Limón Playa	Parasitosis, gripe	Purgantes	Hospitales, subcentro	.	Parasitosis, gripe
Sitio Remolino	Gripe, infecciones, diarrea, parasitosis	Antibióticos, Purgantes	Hospitales, subcentro		Todas estas enfermedades

Fuente: Diagnóstico territorial participativo (DTP)

2.2.2. Situación de la salud en la parroquia por sitios (más críticas)

Por su parte, las enfermedades consideradas de mayor riesgo y críticas, están las virales, gripes, amigdalitis, cólicos, diabetes, cáncer, infecciones, cardíacas y problemas del pulmón. Estas enfermedades son tratadas con medicina convencional y productos naturales. Afectan a la población tanto de la cabecera parroquial como de los sitios de la parroquial.

Cuadro No10
Enfermedades más críticas

Lugar	Enfermedades mas críticas	Tratamientos	
		Medicina Convencional	Medicina Natural
Cabecera Parroquial	Virales, gripes, amigdalitis, cólicos, diabetes	x	x
Sitio El Vado	Parasitosis, Infecciones, cáncer	x	x
Sitio La Pereira	Pulmonares, diabetes, infecciones.	x	x
Sitio La Palma	Parasitosis, gripes.	x	x
Sitio Limón Playa	Parasitosis, diabetes	x	x
Sitio Remolino	Respiratorias, cardiacas	x	x

Fuente: Diagnóstico territorial participativo (DTP)

2.2.3. Causas de mortalidad (enero a octubre de 2009)

Las principales causas de mortalidad identificadas en la parroquia, entre los meses de enero a octubre del 2009 de acuerdo al sondeo, están las cardiacas (46%), cáncer (46%), y la diabetes (8%). Los casos de cáncer se han registrado en la cabecera parroquial y el sitio el Vado (2).

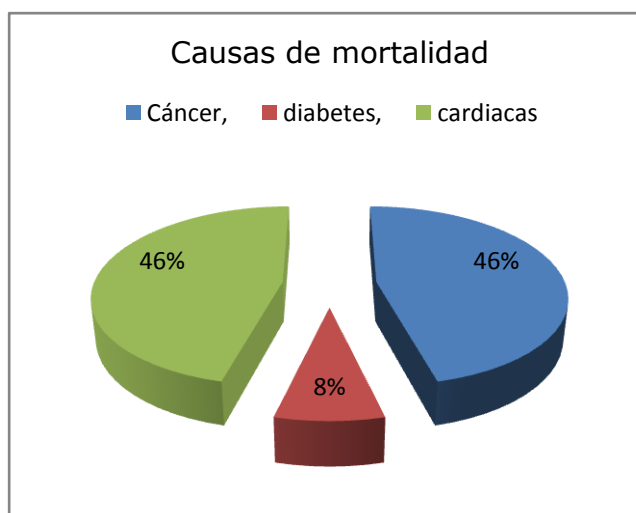


Grafico N 6
Causas de mortalidad
Fuente: DTP

Cuadro No 11
Causas de mortalidad

Lugar	Causas de mortalidad	No de casos (año2009)
Cabecera parroquial	Cáncer,	4
	diabetes,	1
	cardiacas	6
Sitio El Vado	cáncer	2

Fuente: Diagnóstico territorial participativo (DTP)- Subcentro de salud

2.2.4. Enfermedades de alto riesgo (primer semestre de 2009)

En el siguiente cuadro de acuerdo a los registros del subcentro de salud de la parroquia (primer semestre), presentamos una patología de enfermedades de alto riesgo en salud de la población de la parroquia, entre las que sobresalen el cáncer, diabetes, entre otras las gripes, parasitosis, nutricionales y estrés.

Cuadro No 12
Enfermedades de alto riesgo

Lugar	Patología	No de casos en el presente año
Cabecera parroquial	Cáncer	4
	Diabetes	1
	Estrés	1
	cardiacas	6
Sitio El Vado	Cáncer	1
Sitio La Pereira	Diabetes	3
	Cáncer	1
Sitio La Palma	Nutricionales	2
	Respiratorias	1
Sitio Limón Playa	Gripes	60
	Gripes	35
Sitio Remolino	Parasitosis	10
	Gripes	5

Fuente: Diagnóstico territorial participativo (DTP). Subcentro de salud

2.2.5. Centros de atención médica

La parroquia cuenta con un subcentro de salud que funciona en la cabecera parroquial, mismo que fue construido hace más de 30 años y el estado de la infraestructura esta en mal estado.



Cuadro No 13
Centro de atención médica

Unidades operativas	Recinto o comunidad	Tiempo de instalación	Personal	Año de creación	Estado
Sub-centro de salud	Cabecera parroquial	30 años	1	30 años	Malo

Fuente: Diagnóstico territorial participativo (DTP)

2.2.6. Medicina privada (opcional elaborar la matriz)

En la parroquia no hay servicios de atención médica privada.

2.2.7. Comadronas de la parroquia

En la parroquia no hay servicios de atención comadronas o parteras.

2.2.8. Instituciones que están apoyando la salud de la parroquia (Si/No)

Las únicas instituciones que prestan servicios de salud a la población son el INNFA, el hospital santa teresita, y el subcentro de salud. No hay programas de la cooperación ni del estado que se estén implementado en la parroquia. Los servicios que prestan las instituciones, se orientan a realizar fumigaciones, vacunaciones (MSP) y desarrollo de aprendizajes y psicomotricidad en los niños/as de la parroquia (INFA).



Cuadro No 14
Instituciones de apoyo a la salud

Lugar	Institución	Desde cuando viene apoyando	Desde que programa y/o proyecto	Temas de apoyo
Cabecera Parroquial	INFA	30 de septiembre	Estimulación temprana	Estimulación temprana
	Hospital Santa Taresita	Desde sus inicios	Vacunación, Fumigación	Vacunación, Fumigación
Sitio El Vado	Hospital Santa Taresita	Desde sus inicios	Vacunación, Fumigación	Vacunación, Fumigación
Sitio La Pereira	Hospital Santa Taresita	Desde sus inicios	Vacunación, Fumigación	Vacunación, Fumigación
Sitio La Palma	Sub Centro	Desde sus inicios	Vacunación	Vacunación
Sitio Limón Playa	Escuela	Todos los años	Desparasitación	Entrega de medicinas
Sitio Remolino	Sub Centro	Desde sus inicios	Vacunación	Vacunación

Fuente: Diagnóstico territorial participativo (DTP)

2.2.9. Médicos naturistas y curanderos

En la parroquia no hay servicios de atención médicos naturistas o curanderos.

2.2.10. Capacidades diferenciadas

Se han identificado 8 casos de capacidades diferentes, en la cabecera parroquial, la Pereira (4) y en Limón Playa (2). La mitad de los casos (50%) no reciben atención ni se favorecen del bono de desarrollo humano.

Cuadro No 15
Capacidades diferenciadas

Lugar	Nombre del discapacitado	Estado de discapacidad	Nombre del familiar a cargo	Recibe apoyo de alguna institución
Las Brisas	Osmer Zhuma	Movilidad 50% (hernia discal)		Ninguno
La Pereira	Luis Granda	Movilidad 70%		Bono de desarrollo humano
	Vicente Soto Cuenca	Movilidad 60%		Ninguno
	Víctor Rogelio Chamba	40 %		Ninguno
	José Miguel Riofrío	4 %		Ninguno
	Rosa Cuenca	Movilidad		Bono de desarrollo humano
Limón Playa	Bismark Romero	40%	Mercy Jaramillo	Ninguno
	Robert Romero	100%	Josefina Villa	Bono de desarrollo humano

Fuente: Diagnóstico territorial participativo (DTP)

2.3. Alimentación (muestra al azar de cinco casos por sitios o comunidad)

El promedio que destinan una familia de cinco miembros a la compra de alimentos es de 180 a 200 USA mensuales. Estos consisten básicamente en la adquisición y a la vez determinan el estado nutricional de las familias, como son los granos, carnes, pescado, huevos, arroz, acompañado de yuca, banano, plátano, maní que son consumidos directamente de las huertas o propiedad que disponen. No

hay hábitos de consumo de frutas ni de verduras, tampoco de leche, lo que lleva a concluir que es una dieta alimenticia poco balanceada de las familias de la parroquia la Avanzada. Esto incide a determinar que de acuerdo a la pirámide nutricional, es una población con probabilidades de desnutrición, sobrepeso y con afectación en la salud.

Cuadro No 16
Consumo de alimentos más frecuentes

Lugar	Alimentos de preferencia	Frecuencia consumo (cada que tiempo)	Costo semanal	Donde los adquiere	Quien compra	Que consume n de la finca
Cabecera Parroquial	Granos, arroz, carnes, pescado	Semanal	45	Mercado (santa rosa)	Ama de casa	Yuca, banano, plátano
La Pereira	Pollo, fréjol, plátano, carne, pescado	Semanal	50	Feria libre (santa rosa)	Padre de familia	Maní, yuca, café. Plátano, banano.
Limón Playa	Pollo, guineo, arroz, yuca, huevos, plátanos	Semanal	13	Mercado	Ama de casa	Yuca, banano, plátano
Las Brisas	Plátano, carnes, arroz, granos	Semanal	55	Mercado (santa rosa)	Ama de casa	-
Remolino	Pollo, fréjol, plátano, carne, pescado	Semanal	55	Mercado (santa rosa)	Ama de casa	Yuca, banano, plátano

Fuente: Diagnóstico territorial participativo (DTP)

2.4. Creyentes religiosos

En el gráfico ilustra la religiosidad católica de la parroquia, equivalente al 93% de familias practicantes, frente al 3% de evangélicos y otros de grupos de sectas que no están institucionalizadas en la parroquia.

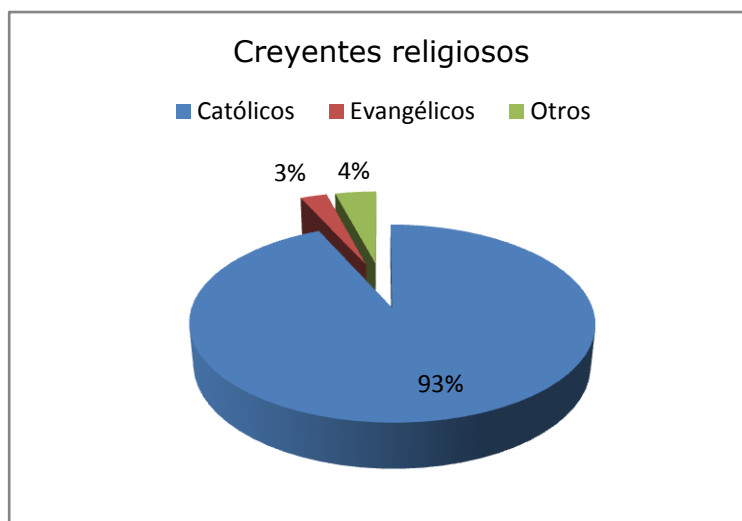


Gráfico N 7
Creyentes religiosos
Fuente: DTP

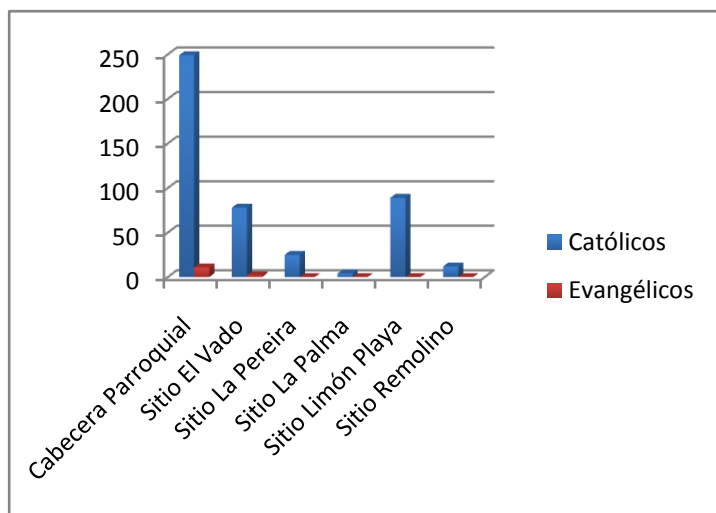



Gráfico N 8
Creyentes religiosos por sitios
Fuente: DTP



Iglesias católicas de los sitios Pereira y la Palma

Cuadro No 17
Creyentes religiosos

Lugar	Numero de familias creyentes religiosos	
	Católicos	Evangélicos
Cabecera Parroquial	249	11
Sitio El Vado	78	2
Sitio La Pereira	25	-
Sitio La Palma	4	-
Sitio Limón Playa	89	-
Sitio Remolino	12	-

Fuente: Diagnóstico territorial participativo (DTP)

2.5. Calendarios festivos

De acuerdo al calendarios festivo, los tipos de fiestas religiosas (45%) son las que se imponen en la parroquia, y están dedicadas a la Virgen de El Cisne (Loja) y Santa Teresita , y las otras con de carácter cívico y patronales (22%).



Las fiestas están precedidas de una semana a mes de actos, al día propio de la festividad, no así las fiestas cívicas y patronales duran en promedio dos días.

Gráfico N 9
Tipos de festividades
Fuente: DTP



Cuadro No 18
Calendario festivo

Lugar	Tipos de fiestas	Fecha de celebración	Tiempo de celebración
Cabecera Parroquial	Religiosas	Octubre de cada año	1 mes
	Religiosas (Virgen De El Cisne)	Mayo de cada año	1 mes
	Cívicas	7 de Noviembre	1 semana
Ciudadela El Cisne	Religiosas (Virgen De El Cisne)	19 d Mayo	2 días
		15 de Agosto	2 días
	Cívicas	30 de Septiembre	2 días
Ciudadela Miguel Iturralde	Cívicas		
Sitio El Vado	Deportiva	6 de Diciembre	1 día
Sitio La Pereira	Patronales	1 de septiembre	1 semana
	Religiosas (Virgen De El Cisne)	Ultima semana de mayo	1 semana
Sitio La Palma	Religiosas (Virgen de la Nube)	1 Semana de octubre	1 semana
Sitio Remolino	Religiosa	Ultimo Sábado del mes de Noviembre	2 días

Fuente: Diagnóstico territorial participativo (DTP)

2.6. Estado de conflictos y violencia familiar

En términos generales de acuerdo al sondeo no se evidencia que la Avanzada sea una parroquia con problemas y conflictos sociales, intrafamiliar y de seguridad ciudadana de considerable magnitud o inmanejable. Sin embargo de los casos identificados, en la cabecera parroquial los hay en violencia intrafamiliar derivada de intereses económicos entre esposos y familiares . La presencia de la policía es limitada en cuanto a brindar atención permanente. Pese que están dentro del perímetro del cuartel del ejército ecuatoriano.

Cuadro No 19
Estados de los conflictos

Lugar	Estado de conflicto			
	Conflictos mas frecuentes	Cuales son los intereses que están de por medio	Entre quienes se dan mas los conflictos	Quienes intervienen para resolverlos
Cabecera Parroquial	Violencia familiar	Por intereses de tierras o económicos	Entre esposo, y entre familiares	Teniente Político
Sitio El Vado	No existe			
Sitio La Pereira	No existe			
Sitio La Palma	No existe			
Sitio Limón Playa	Peleas		Frecuente	Nadie
Sitio Remolino	No existe			

Fuente: Diagnóstico territorial participativo (DTP)

Cuadro No 20
Violencia intrafamiliar

Lugar	Violencia social			
	Tipos	Causas para que se presenten	Cada que tiempo	Quien los resuelve
Cabecera Parroquial	Problemas domésticos	Chismes envidia	Temporalmente	Tenencia política
Sitio El Vado	Problemas familiares	Celos	Por mes	Tenencia política
Sitio La Pereira	No existe			
Sitio La Palma	No existe			
Sitio Limón Playa	Peleas	Chismes	Frecuente	Nadie
Sitio Remolino	No existe			

Fuente: Diagnóstico territorial participativo (DTP)

Cuadro No 21
Seguridad ciudadana

Lugar	Violencia social			
	Tipos	Causas para que se presenten	Cada que tiempo	Quien los resuelve
Cabecera Parroquial	Robo a vehículos transporte	Poca presencia policial	Cada mes	La policía

Fuente: Diagnóstico territorial participativo (DTP)

2.7. Cobertura policial

La parroquia no dispone del servicio de policía o de unidad de policía comunitaria.

2.8. Costumbres y cultura

En la cabecera parroquial la procesión de la imagen de la Virgen del Cisne. Cuando se celebra las fiestas de la Virgen De El Cisne (mayo de cada año), luego de la misa, voluntariamente se lleva en hombros la sagrada imagen.

Los juegos populares se los realiza mediante donación de objetos para el palo encebado y ollas encantadas, se realiza también bailes populares.

En Limón Playa la venta de gallina, carne asada, fritada. Esta es una comida típica del campo, se la puede degustar en los comedores existentes. Además se puede observar la pelea de gallos, la crianza y cuidado de ganado, como parte de turismo rural.

2.9. Cuerpo de bomberos

La parroquia no dispone del servicio del cuerpo de bomberos.

2.10. Grupo de Caballería Blindada N°4 FEBRES CORDERO Una institución militar que apoya a la parroquia en los eventos sociales, culturales, deportivos y en trabajos comunitarios.



2.11. Educación

2.11.1. Niveles educativos (2009-2010)

La distribución de alumnos que asisten a estudios del nivel básico por sitios, en la cabecera parroquial concentra el 82% del total de los alumnos de los centros educativos, le sigue el sitio Limón Playa con el 9% y menor cantidad están los sitios La Pereira, La Palma (2%) y el Vado (5%).

De los cinco centros educativos, dos son unidocentes, en términos relativos equivale al 40%, el 60% se imparten educación completa.

El nivel pre primario no disponen los recintos.



Grafico N 10
Alumnos del nivel básico por sitios
Fuente: DTP

Además la parroquia, cuenta con el colegio José Antonio Jara que desarrolla instrucción del nivel bachillerato y durante el periodo educativo

2009-2010, se han matriculado 130 alumnos. Señalamos finalmente que en la parroquia se encuentran estudiando la universidad 50 alumnos y cuentan con un profesional de tercer nivel.

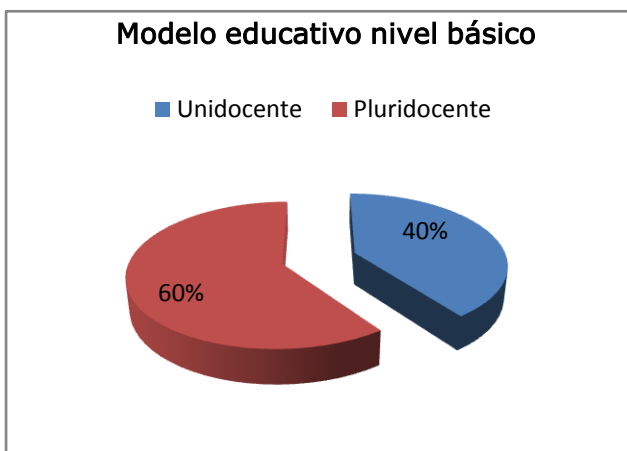
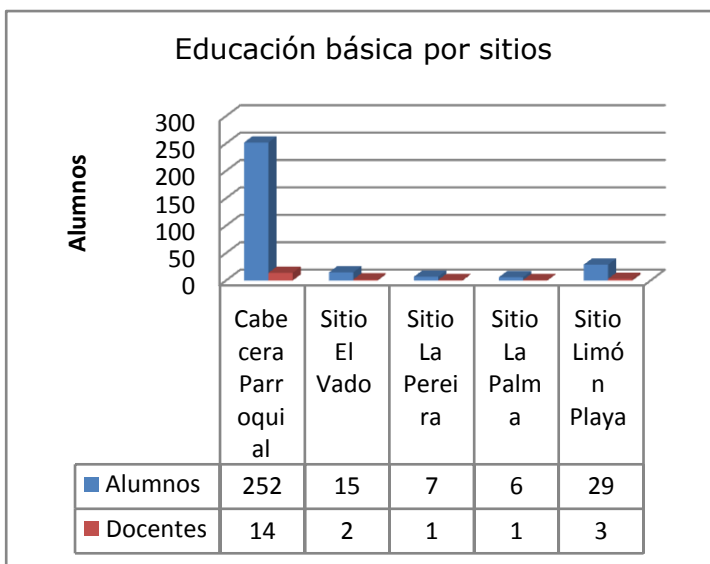


Grafico N 11
Modelo educativo del nivel básico
Fuente: DTP



Cuadro No 22
Niveles y formación académica

Lugares	Pre-primario		Primario			Secundario			Superior	
	Alumnos	Docentes	Planteles	Alumnos	Docentes	Planteles	Alumnos	Docentes	Alumnos	Docentes
Cabecera Parroquial Esc. Trece De Abril Col. José Antonio Jara	24	1	1	252	14	1	130	15	50	1
Sitio El Vado Esc. Rosario Celina García			1	15	2					
Sitio La Pereira 15 de Octubre			1	7	1					
Sitio La Palma Esc. Víctor Piedra			1	6	1					
Sitio Limón Playa Esc. Manuelita Sáenz			1	29	3					

Fuente: Diagnóstico territorial participativo (DTP)



COLEGIO JOSE ANTONIO JARA

2.11.1.Deserción escolar (2008-2009)

Con el propósito de analizar la deserción escolar (dos niveles), se han tomado los datos del año lectivo 2008-2009, el mismo que indican que en el nivel básico, se han producido un caso de deserción (Limón Playa (Escuela Manuela Sáenz), promovido por cambio de domicilio, sin embargo no se ha dado repetición del año lectivo.

Sin embargo, en el nivel de bachillerato, del total de alumnos matriculados en el año lectivo 2008-2009 (127), el 78% han sido promovidos, el 15% no se han promovido o perdido el año lectivo y el 7% han desertado.

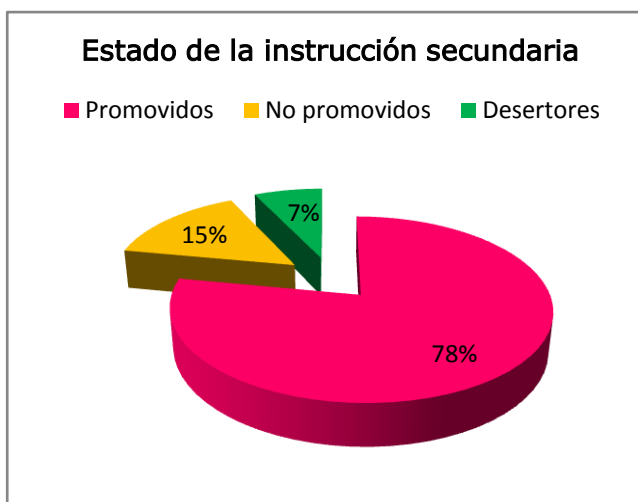


Grafico N 13
Alumnos del nivel básico por sitios
Fuente: DTP

Las causas de deserción a nivel de bachillerato, son por cambios de domicilio, trabajo y cambio de estado civil de los padres y madres de familia de los alumnos.

Cuadro No 23
Deserción escolar (dos niveles)

Lugares	Primario			Medio			
	Matriculados	Promovidos	Desertores	Matriculados	Promovidos	No promovidos	Desertores
Cabecera Parroquial	243	243	-	127	99	19	9
Sitio El Vado	15	15					
Sitio La Pereira	7	7					
Sitio La Palma	6	6					
Sitio Limón Playa	30	-	1	-	-	-	-
Sitio Remolino	-	-	-	-	-	-	-

Fuente: Diagnóstico territorial participativo (DTP)

Cuadro No 24
Causas de deserción del nivel bachillerato
Col. José Antonio Jara (cabecera parroquial)

Cursos			Causas
8vo	genero	H	Cambio de domicilio
		M	Cambio de domicilio
10mo	genero	H	Cambio de estado civil
		M	Cambio de domicilio
2do	genero	H	Cambio de estado civil
3ro	genero	H	Por trabajo

Fuente: Diagnóstico territorial participativo (DTP)

2.11.2. Nivel de instrucción docente del nivel básico

Presentamos a continuación la formación académica de los docentes que laboran en los centros educativos de la parroquia. Tomando en cuenta la premisa que la formación de los docentes y la permanente actualización, se constituye en uno de los factores claves de la calidad educativa de la parroquia.

Nivel De Instrucción docente del nivel básico
 Esc. Trece De Abril (Cabecera Parroquial)

Cuadro No25
Instrucción de docentes nivel bachillerato

Grados	Genero		Instituto pedagógico	Tercer nivel (universidad)	
	H	M		Profesor	Licenciado
1ro		1			1
2do		2			2
3ro		2	2		
4to		2	1		1
5to	1		1		
6to		2	1		1
7to		1			1

Fuente: Diagnóstico territorial participativo (DTP)

Pluridocente - Instrucción de los docentes del nivel básico
Esc. Manuelita Sáenz (sitio Limón Playa)

Cuadro No 26
Instrucción del nivel básico

Grados	Genero		Bachiller	Instituto pedagógico	Tercer nivel (universidad)	
	H	M			Profesor	Licenciado
1ro		1		X	X	
2do						
3ro		1		X		
4to						
5to		1				X
6to						

Unidocente -Instrucción docente del nivel básico
Esc. Víctor Piedra (sitio la Palma)

Cuadro No 27
Instrucción de docentes del nivel básico

Grados	Genero		Instituto pedagógico	Tercer nivel (universidad)		
	H	M		Profesor	Licenciado	Doctor
1ro	1		X		X	
2do						
3ro						
4to						
5to						
6to						

Fuente: Diagnóstico territorial participativo (DTP)

Pluridocente - Nivel de instrucción docente del nivel básico
Esc. Rosario Celina García (sitio el Vado)

Cuadro No 28
Instrucción del nivel básico

Grados	Genero		Bachiller	Instituto pedagógico	Tercer nivel (universidad)	
	H	M			Profesor	Licenciado
1ro	1			X		X
2do						
3ro						
4to						
5to						
6to						

Fuente: Diagnóstico territorial participativo (DTP)

2.11.3. Tasas de analfabetismo

De acuerdo al censo del 2001, la tasa de analfabetismo de la parroquia fue de 6,6%, es decir de cada 100 personas 7 eran analfabetas. Por género, había población analfabeta en mujeres (8,4%) que en hombres (5,1%). El analfabetismo funcional, es decir, la incapacidad de un individuo para utilizar su capacidad de lectura, escritura y cálculo de forma eficiente en las situaciones habituales de la vida, en la parroquia era del 18,6%. Sin embargo los esfuerzos emprendidos por los gobiernos de Ecuador y Cuba, se han reducido sustancialmente, que incluso al Oro se declaró libre de analfabetismo en el 2009.

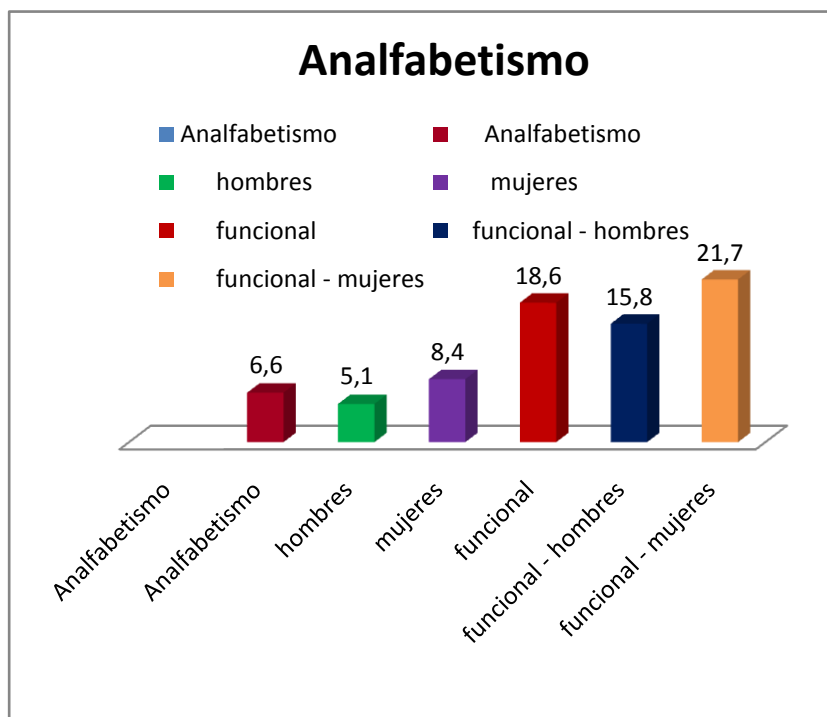


Grafico N 14
Analfabetismo
Fuente: DTP

Cuadro No29
Tasas de analfabetismo

% de tasas de analfabetismo de la parroquia La Avanzada. población de 15 años y más	
Analfabetismo	6,6
Analfabetismo - hombres	5,1
Analfabetismo - mujeres	8,4
Analfabetismo funcional	18,6
Analfabetismo funcional - hombres	15,8
Analfabetismo funcional - mujeres	21,7

Fuente: Diagnóstico territorial participativo (DTP)



III. DESARROLLO ECONOMICO PRODUCTIVO

INDICADORES RELEVANTES

Centro actividad productiva-cabecera parroquial

65%

Agricultura (banano, cacao, café, plátano) y turismo

34% - 13%

Producción avícola, porcinos, vacunos (por familias)

50%, 28%, 19%

Tenencia de la tierra

Fincas propias 84%

Ha cultivos de cacao, frutales, café, banano

38%, 26%, 11% 27%

Lugares de comercialización agrícola y pecuaria

Santa Rosa, mismo lugar

Crédito

30 familias

Promedio ingresos familiares (mensual)

De \$ 270 a 450 USA, mensual

3.1. Actividades económicas principales que se dedica la parroquia

La parroquia en el contexto cantonal de acuerdo al plan de desarrollo cantonal, la población económicamente activa (PEA) de Santa Rosa, según ramas de actividad está representada con el 37.64% por la agricultura, ganadería, caza, pesca y silvicultura, por lo que simboliza la más alta rama de actividad a la que se dedica la comunidad cantonal. Le sigue en importancia el comercio con el 15.18%, en tercer lugar enseñanza con el 7.31%, considerando que en el cantón existe la única institución formadora de maestros en la provincia; a continuación tenemos construcción con el 5.31% y en manufactura el 4.33%. Además debemos mencionar el rubro de otras actividades el cual representa el 30.32% de la PEA el cual se refiere a actividades como intermediación financiera, hoteles y restaurantes, administración pública y defensa, actividades comunitarias sociales, entre otros (PDC-2004).



El cantón Santa Rosa, por las características del clima así como la influencia marítima ha provocado cultivos como: el banano, cacao, tomate, maíz, frutales, arroz, entre los más importantes, cuyo rendimiento depende del sistema de producción. En el cinturón costanero adjunto a las islas de Jambelí y en las propias islas el suelo en un alto porcentaje es utilizado en camarónicas.

La mitad de la superficie del cantón Santa Rosa se dedica a la producción agrícola; de ello, 5629 hectáreas que representa la mayor superficie de área cultivable se produce banano (60%) demostrando así que es la mayor fuente de producción y riqueza de la zona.

La actividad pecuaria tiene relevante importancia en el aparato productivo cantonal, en los diferentes pisos agros ecológicos se crían diferentes especímenes animales; la ganadería introducida desde Europa y Estados Unidos ha logrado adaptarse lo que ha formado hatos resistentes a enfermedades; las razas que prevalecen son: Jersey, Holstein, clásico Holstein Frisian, Brown Swiss, Brahaman (PDC-2004).

La producción agrícola a nivel parroquial está distribuida de acuerdo al cultivo, destacándose en todas las parroquias obviamente el cultivo del banano y el cacao donde la mayor producción se da en la parroquia La Victoria, mientras que en Torata la producción de caña de azúcar se ha visto perjudicada por las políticas adoptadas en contra del alcohol etílico principalmente en la provincia del guayas, razón por la cual actualmente se nota un notable incremento en la siembra de cacao y café y en Santa Rosa la mayor producción es la bananera y el cacao (PDC-2004).

3.1.1. Las principales actividades económicas por número de familia (poner en orden de importancia)

La cabecera parroquial, lidera la actividad agrícola (65%), sin embargo en otras ramas, se ubican los servicios, jornal, pequeñas tiendas, etc.

La base económica es diversa, pero se sustenta en la agricultura, la ganadería, minería, transporte, turismo, acuicultura, pesca, comercio, servicios, venta de jornales.

Específicamente, en términos relativos, la agricultura (cacao, banano, cítricos, café plátano, frutas, ciclo corto, maíz, yuca, etc.) representa el 34%, le siguen las ramas económicas diversas con el 30%, el turismo es un rubro clave en la generación de ingresos con el 13%, esto por la disponibilidad de ríos y balnearios.



Gráfico N 15
Actividad agrícola por sitios
Fuente: DTP

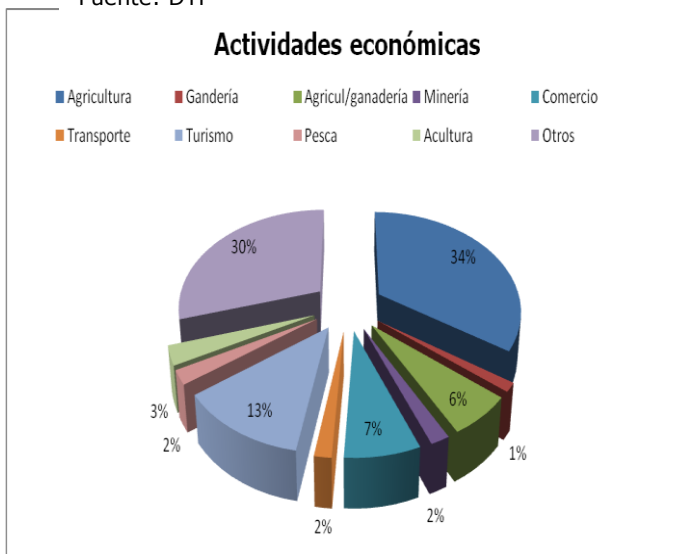


Gráfico N 16
Actividades económicas por sitios
Fuente: DTP



Cuadro No 30
Actividades económicas de la parroquia

Lugar	Actividades Económicas por Familias										Total
	Agricu ltura	Ga nade ría	Agricu ltura/ga nadería	Min ería	Co merci o	Tra nspor te	T uris mo	P esc a	Acu cult ura	O tros	
Cabecer a Parroquial	110	2	1	9	23	8		10	15	132	310
Sitio El Vado	13	3	16	-	5	-	11	-		-	48
Sitio La Pereira	20	2	3								
Sitio La Palma	6										6
Sitio Limón Playa	10		10		7		50			12	89
Sitio Remolino	9		1					1		1	3
Total	168	7	31	9	35	8	61	11	15	145	490

Fuente: Diagnóstico territorial participativo (DTP)

3.1.2. Producción agrícola anual (estimativo)

Partiendo de la producción anual del banano, se estima que produce unas 5000 cajas, ubicándose en la cabecera parroquial la actividad productiva; el cacao en promedio igual produce 167 quintales en la cabecera parroquial, los sitios del Vado, La Pereira y Limón Playa, producen un total de 800 quintales anuales. En menor escala, produce cacao el sitio La Palma con 3 quintales. Las naranjas y mandarinas, son dos las frutas principales de temporada que promueve ingresos a las familias, especialmente el sitio la Pereira que se ha constituido en la zona naranjera de la parroquia.

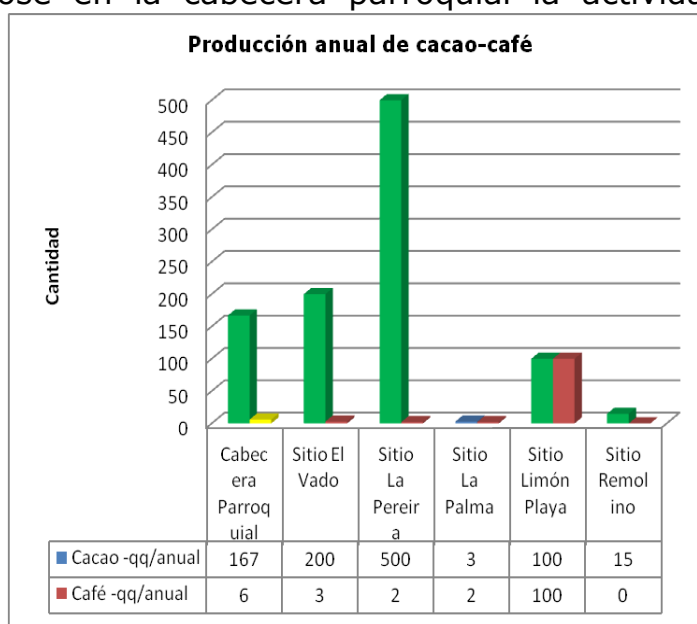


Grafico N 17
Producción anual de cacao-café por sitios
Fuente: DTP

Cuadro No 31

Producción agrícola

Lugar	Producción Anual/medida equivalente					
	Banano	Plátano	Cacao	Café	Naranjas	Mandarina
Cabecera Parroquial	5000	2000	167 qq	6 qq	2000	500
Sitio El Vado		200	200 qq	3 qq	600	100
Sitio La Pereira		300	500 qq	2 qq	3000	1300
Sitio La Palma		15	3 qq	2 qq	500	500
Sitio Limón Playa		590	100 qq	100 qq	200	200
Sitio Remolino			15 qq			

Fuente: Diagnóstico territorial participativo (DTP)

3.1.3. Actividades pecuarias por familia (número)

Respecto a la producción pecuaria por familias, de acuerdo al sondeo se identifican cuatro actividades principales, el avícola (50%), porcinos (28%), producción de vacuno (19%) y camarón (3%).

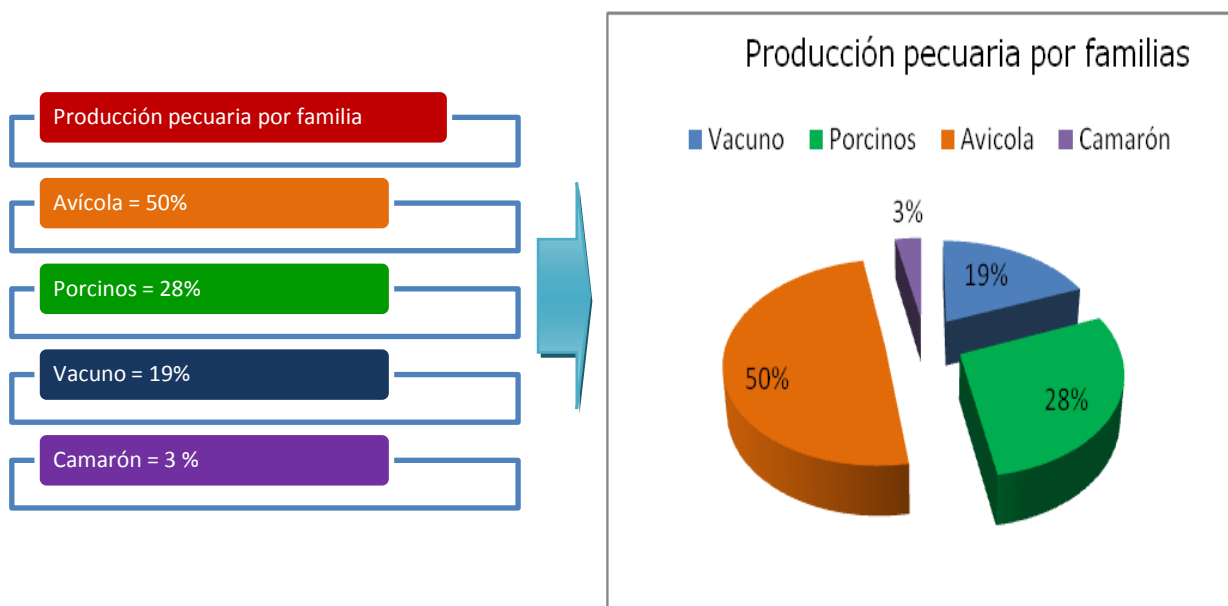


Grafico N 18
Producción pecuaria
Fuente: DTP

Cuadro No 32
Producción pecuaria por familias

Lugar	Producción pecuaria (familias)			
	Vacuna	Porcinos	Avícolas	Camarón
Cabecera Parroquial	2	8	15	3
Sitio El Vado	3	2	4	-
Sitio La Pereira	2	6	4	
Sitio La Palma	1		4	
Sitio Limón Playa	10	7	20	
Sitio Remolino		4		

Fuente: Diagnóstico territorial participativo (DTP)

3.1.4. Producción pecuaria anual (estimativo)

La producción pecuaria es una actividad intensiva concentrada en pocas familias, pues representa el 54% del total de la producción anual, en orden de importancia, esta la producción avícola (43%) y en menor escala se sitúan la porcina y camarón (5%).

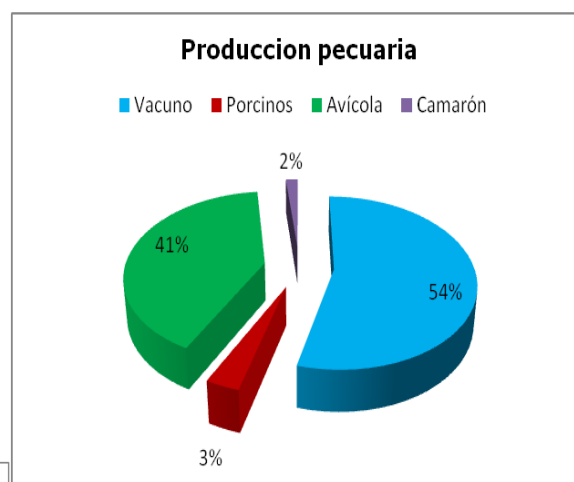


Gráfico N 19
Producción pecuaria
Fuente: DTP

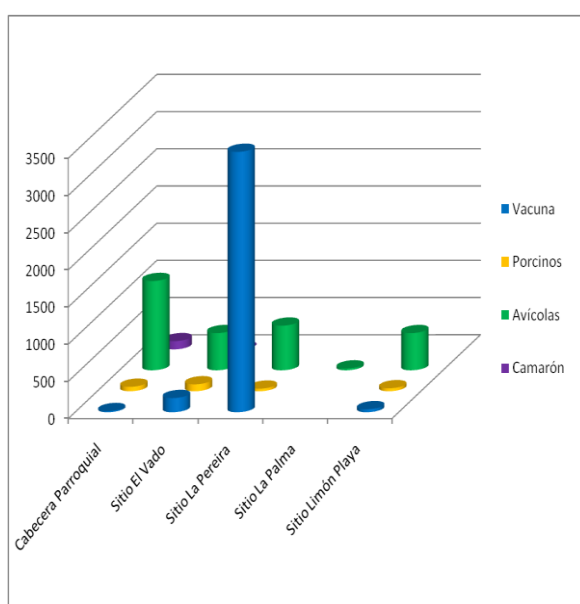


Gráfico N 20
Producción pecuaria por sitios
Fuente: DTP

Cuadro No 33
Producción anual

Lugar	Producción Anual/Medida Equivalente			
	Vacuna	Porcinos	Avícolas	Camarón
Cabecera Parroquial	15	60	1200	110
Sitio El Vado	190	93	500	-
Sitio La Pereira	3500	35	600	
Sitio La Palma			25	
Sitio Limón Playa	40	40	500	

Fuente: Diagnóstico territorial participativo (DTP)

3.1.5. Producción de ganado vacuno

La producción ganadera, tiene doble propósito carne y leche, especialmente en la comunidad de la Pereira vende un promedio de 100 cabezas de ganado al mes y con una producción estimada de 50 litros de leche. El sitio el Vado es otro centro productor de ganado vacuno, de orientación de carne.

Tomando información del plan cantonal nos dice que las **invernas áreas destinadas a la alimentación y producción de ganado vacuno**, poseen solamente unos cuantos árboles como laurel de montaña o pachaco, entre otros con el objetivo que el ganado disponga de sombra y para que el pasto pueda desarrollarse satisfactoriamente. Solamente en las quebradas mantienen la cobertura boscosa natural, por que de no ser así la fuente de agua se agotaría y el ganado no tendría a parte del río otro lugar para tomar agua, criterio que es producto de la experiencia de manejo que poseen y por observación de lo ocurrido en otras zonas.

La rotación del ganado en las invernas la realizan cada 3 a 4 meses, que es el tiempo estimado de recuperación del pasto, permaneciendo en las invernas día y noche, excepto las vacas paridas, que son encerradas en corrales por las tardes, así como los terneros, para ser ordeñadas al día siguiente, con un promedio de 5 litros de leche por vaca-día, procediendo a su venta para carne cuando dejan de ser rentables en la producción de leche. **Una hectárea de inverná** puede alimentar de **10 a 15 cabezas** de ganado por el término de 1 semana siempre y cuando, por las noches permanezcan en un corral.

El ható ganadero lo constituyen 1 toro que es el reproductor y sirve para un lote de hasta 30 vacas, por un lapso de 2 a 2.5 años, pero no más, porque después montan a las mismas hijas y se degenera la raza;

además los toretes, cuando ya empiezan a montar hay que separarlos. Un toro reproductor tiene que ser comprado de una vaquería distinta a la cual va a ser adquirida y tiene un costo promedio de 400 a 600 dólares, dependiendo el tamaño y la edad.

Cuadro No 34
Producción ganadera

Lugar	Producción ganadera				
	Total Ganado Vacuno	Propósito		Venta mensual de cabezas de ganado	Venta Mensual de Leche
		Leche	Carne		
Cabecera Parroquial	15			2	
Sitio El Vado	90			5	
Sitio La Pereira	6000	X	X	100	50 Litros
Sitio Limón Playa	40			2	25 litros

Fuente: Diagnóstico territorial participativo (DTP)

3.1.6. Comercialización agrícola y pecuaria

Los lugares de comercialización agrícola la parroquia lo realiza de acuerdo a los productos, el plátano lo venden a nivel local y Santa Rosa, el cacao y café lo venden a Santa Rosa, las frutas lo comercializan en Santa Rosa, Machala y la cabecera comercial. El banano, lo venden en Machala y lo embarcan en Puerto Bolívar con destino a Europa y los EEUU.

El ganado vacuno y porcinos, lo venden en la cabecera parroquial, lo realizan en la finca, hasta donde llegan los compradores (carniceros) y les pagan a \$ 18 la arroba. Un animal normalmente puede tener de 15 a 25 arrobas, dependiendo del tamaño y el grado de gordura que este posea.

Cuadro No 35
Lugares de comercialización agrícola

Lugar	Lugares de comercialización					
	Banano	Plátano	Cacao	Café	Naranjas	Mandarinas
Cabecera Parroquial	Machala	Local y Santa Rosa	Santa Rosa	Santa Rosa	Santa Rosa	Santa Rosa
Sitio El Vado		Santa Rosa	Santa Rosa	Santa Rosa	Santa Rosa	Santa Rosa
Sitio La Pereira		Santa Rosa	Santa Rosa	Santa Rosa	Santa Rosa Machala	Santa Rosa Machala
Sitio La Palma		Cabecera parroquia l Santa Rosa	Santa Rosa	Santa Rosa	Cabecera parroquial Santa Rosa	Cabecera parroquial Santa Rosa
Sitio Limón Playa		Limón Playa	Santa Rosa	Santa Rosa	Santa Rosa	Santa Rosa
Sitio Remolino			Santa Rosa			

Fuente: Sondeo Territorial Rápido Participativo / Encuesta local

Cuadro No 36
Lugares de comercialización pecuaria

Lugar	Lugares de Comercialización			
	Vacunos	Porcinos	Avícolas	Camarón
Cabecera Parroquial	Santa Rosa	Santa Rosa y local	Santa Rosa y local	Santa Rosa
Sitio El Vado	Santa Rosa	Santa Rosa	Santa Rosa	-
Sitio La Pereira	Santa Rosa	Santa Rosa	Santa Rosa, Cabecera parroquial y sitios	
Sitio La Palma			Cabecera Parroquial Santa Rosa	
Sitio Limón Playa	Santa Rosa	Santa Rosa	Santa Rosa	

Fuente: Diagnóstico territorial participativo (DTP)

3.1.7. Sanidad vegetal y animal (general)

Debido a la baja fertilidad de los suelos, los sistemas de cultivo en general se vuelven vulnerables a las plagas y enfermedades, esto hace que el café le ataque la broca, al cacao, la escoba de bruja y los frutales

la polilla. El ataque de plagas y enfermedades, es en cualquier mes época del año.

Las enfermedades más comunes del ganado vacuno, es la aftosa, fiebre bubónica, carbunco, hinchazón del vientre, entre otras. También sufre el ataque de plagas tales como garrapatas, mosca del ganado, gusano de monte, etc. Las pestes más comunes que les pegan a las aves, son controladas con tratamiento emitido por el veterinario y consultas directas a los almacenes agropecuarios de Santa Rosa.

Cuadro No 37
Sanidad vegetal

Cultivos	Enfermedades	Plagas	Épocas que aparecen	Que remedio aplican	Cada que tiempo aplican	Conoce remedios caseros	Quien les enseñó
Café	Broca		Cualquier época				
Cacao	Escoba de bruja		Cualquier época			Limpieza	Padres
		Polilla	Cualquier época	Químico	6 meses		
Frutales		Polilla	Cualquier época	Químico	6 meses	Limpieza	Padres

Fuente: Diagnóstico territorial participativo (DTP)

Cuadro No 38
Sanidad animal

Especie	Enfermedades	Épocas que aparece	Que remedios se aplican	Cada que tiempo	Conoce remedios caseros	Quien les enseñó
Aves	Peste	Invierno	Vacunas	2 veces	Chaya	Ingeniero Veterinario
Vacuno	Aftosa	Cualquiera	Vacunas	Cada año		Magap

Fuente: Diagnóstico territorial participativo (DTP)

3.2. Tenencia de la tierra

Presentamos a continuación una estimación de la tenencia de la tierra de la parroquia, en donde por sitios hay una distribución pareja, en promedio del 25%, a excepción la Palma (1%). No se evidencia que las tierras en términos de propiedad este excesivamente concentrada en un o dos sitios.

En términos generales en la parroquia, tienen las fincas derechos legalizados con escritura equivalente al 84%, mientras que fincas sin escritura es del 15% y los que arriendan es bajo cubre el 1%.

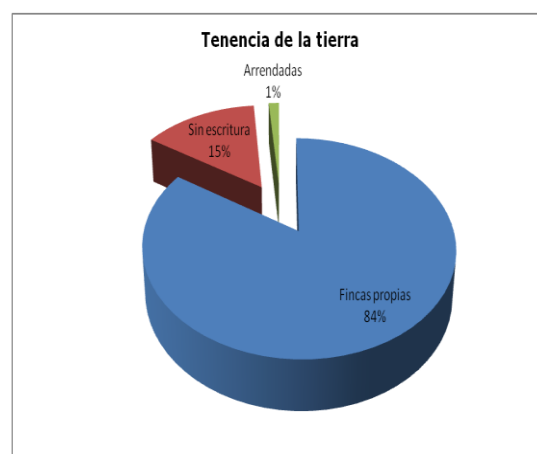
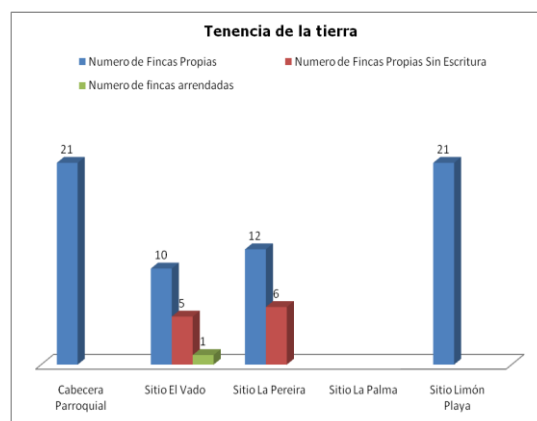
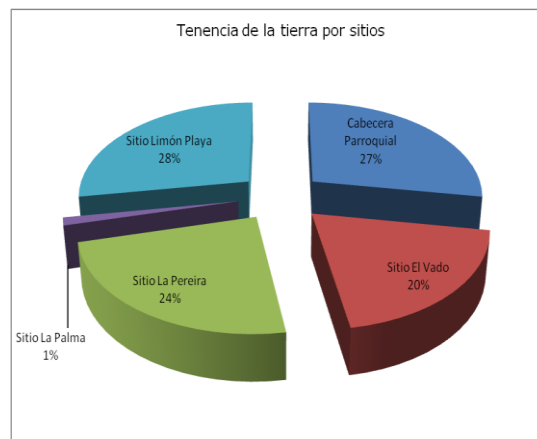
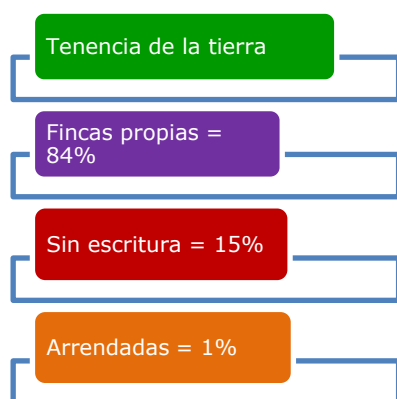


Grafico No 21-22-23
Tenencia de la tierra
Fuente: DTP

Cuadro No 39
Tenencia de la tierra

Lugar	Tenencia de Tierras				
	Total de Fincas	Numero de Fincas Propias	Numero de Fincas Propias Sin Escritura	Numero de fincas arrendadas	Propietarios que no viven
Cabecera Parroquial	21	21			
Sitio El Vado	15	10	5	1	-
Sitio La Pereira	18	12	6		
Sitio La Palma	1				
Sitio Limón Playa	21	21			

Fuente: Diagnóstico territorial participativo (DTP)

3.3. Hectáreas de cultivos

El uso del suelo, de acuerdo al sondeo con énfasis a cultivos, el cacao ocupa el 38%, el cultivo de frutales entre la que sobresale esta la de naranja (26%), luego el café (11%), en plátano y banano ocupan el 27% de la superficie cultivable.

En el plan de desarrollo cantonal (2004), estiman que la parroquia tiene 150 ha de cultivos de cacao, el maíz ocupa 10 ha, sin embargo esto es muy variable en el caso de cultivos de ciclo corto, de un año a otro pueden variar de sistemas, incluso de cacao de acuerdos a las condiciones de suelo-clima y los mercados pueden transitar de un cultivo a otro.

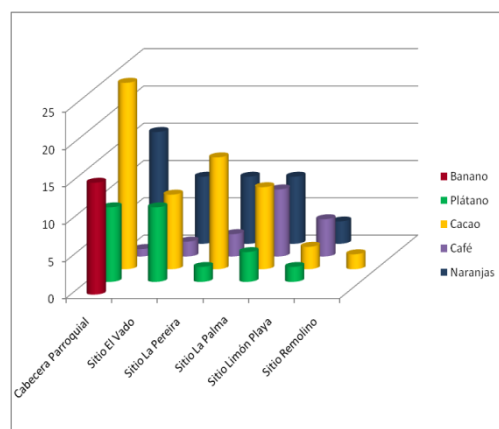
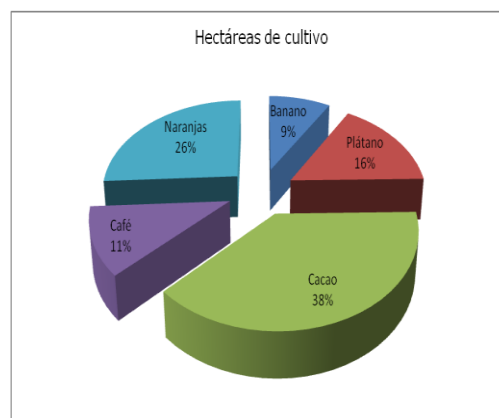


Gráfico N 21-22
Producción pecuaria por sitios
Fuente: DTP

Cuadro No 40
Hectáreas de cultivo

Lugar	Hectáreas de cultivo				
	Banano	Plátano	Cacao	Café	Naranjas
Cabecera Parroquial	15	10	25	1	15
Sitio El Vado		10	10	2	9
Sitio La Pereira		2	15	3	9
Sitio La Palma		4	11	9	9
Sitio Limón Playa		2	3	5	3
Sitio Remolino			2		

Fuente: diagnóstico territorial participativo (DTP)

3.4. Créditos y finanzas

El sondeo nos dice que 30 familias tienen créditos con los bancos locales privados y cooperativas. Las 30 son de la cabecera parroquial y las son de Limón Playa. Los créditos los destina para asuntos comerciales y agropecuarios básicamente. El sistema de garantías es hipotecario y las fincas sirven de base de hipotecas, por ello más del 80 de las fincas tiene escritura.

3.5. Ingresos y egresos familiares (muestra al azar)

Los ingresos de las economías familiares de la parroquia de acuerdo al estudio, provienen de las actividades agrícolas, pecuarias, jornal, venta de carbón y madera de los pocos bosques remanentes que existen, por ejemplo en el sitio la Pereira. Ingreso promedio esta por los rangos de 400 a 250 para familias con 3 a 5 miembros. A esto se agrega el tema turístico que promueve la venta de alimentos, bebidas y más servicios que están vinculadas con la actividad en los balnearios.

Los egresos, por su parte se destinan a la compra de alimentos, pago de medicina, educación y pasaje de movilización a poblados cercanos como Santa Rosa, Machala y Arenillas. La relación entre ingresos y egresos, hay un déficit en la canasta familiar, sin embargo por tratarse de economías rurales y autoconsumo, se abastecen de alimentos de la finca como de yuca, plátano, maíz, frejol, entre otros.

Cuadro No 41
Ingresos familiares

Lugar	No de familias	No de miembros	Ingreso mensual por venta de productos y servicios					Total
			Agrícola	Pecuaría	Venta de madera	Jornal	Otros	
Cabecera Parroquial	1	5	100	55	-	180	100	435
Sitio El Vado	1	5	150	40		160	-	350
Sitio La Pereira	1	6	160	50	60		-	270
Sitio La Palma	1	3	180	15			70	265
Sitio Limón Playa	1	4				280		280
Sitio Remolino	1	3	90			180		270

Fuente: diagnóstico territorial participativo (DTP)

Cuadro No 42
Gastos familiares (egresos) (muestra al azar)

Lugar	No de familias	No de miembros	Egresos mensual (compra)					Total
			Alimentos	Medicina	Educación	Pasajes	Otros	
Cabecera Parroquial	1	6	350	5	10	10	30	405
Sitio El Vado	1	5	350	10	100	25	-	485
Sitio La Pereira	1	3	250	5	-	20	30	305
Sitio La Palma	1	4	250	5	5	10		270
Sitio Limón Playa	1	4	200	30	40	20	50	340
Sitio Remolino	1	3	200	15		15	15	245

Fuente: diagnóstico territorial participativo (DTP)

3.6. Producción artesanal

En la parroquia no hay artesanías locales como parte de la identidad y cultura de la Avanzada.

3.7. Comercio local

En la parroquia, hay un total de 16 tiendas de productos básicos que se constituyen en pequeños centros de comercio y abasto de alimentos de primera necesidad y de intercambio entre las personas, es decir la tienda es el punto de encuentro e información de los últimos acontecimientos de la parroquia.

Cuadro No 43
Comercio local

Lugar	Comercio local		
	Tipos de comercio	Números de establecimientos	Lugares donde se proveen
Cabecera Parroquial	Tiendas	11	Santa rosa
Sitio El Vado	Venta de carbón	5	Sitio el vado
	Tiendas	1	Santa rosa
Sitio La Pereira	Tienda	1	Santa rosa
Sitio La Palma	-	-	-
Sitio Limón Playa	Tiendas	2	Santa rosa

Fuente: diagnóstico territorial participativo (DTP)

3.8. Establecimiento de alojamiento

No hay centros de alojamiento privado en la parroquia.

3.9. Establecimiento de bebidas y comidas

Existen cuatro restaurantes y tres juguerías instaladas en la cabecera parroquial y el sitio el vado tres salones de comida.



IV. RECURSOS NATURALES

“Satisfacer las necesidades esenciales de la generación presente sin comprometer la capacidad de satisfacer las necesidades esenciales de las generaciones futuras”
Nuestro futuro común-1987

INDICADORES RELEVANTES

Especies no maderables

Pacay, guabo, aritaco, caña brava, ciruelo

Especies forestales

Palo de vaca, cedro, laurel guachapelí, balsa

Animales de la montaña

Venados, monos, sajinos, armadillos, gualillas

Zonas turísticas

Balneario Limón Playa, El Vado, Represa, Las Colinas, Las Brisas, El Remolino

Microcuencas


Carne amarga

Impactos ambientales

Contaminación de ríos, extracción de material pétreo

4.1. Especies no maderables de la montaña

En la parroquia del La Avanzada en lo que refiere a la cabecera parroquial y los sitios, las especies forestales no maderables de la montaña y zonas arbustivas, se encuentran, las siguientes: pacay, guabo, guarumo guasino, aritaco, ciruelo de coche, ruda, helecho, palma, tagua, caña brava, de estos, algunos son utilizado para preparar infusiones y bebidas de tipo medicinal. Se las puede encontrar con relativas cantidades todo el año, tanto en el poblado como en la zona montañosa de la poca que queda en la parroquia.



Cuadro No 44
Especies no maderable de la montaña

Lugar	Nombre de la especie	Quien Recoge	Uso	Preparación	Que enfermedades cura	Época en la que abundan	Comercialización	
							Si	No
Cabece ra Parroq uial	Aritaco, Guarum o Ciruelo de Coche, ruda	El que necesit a	Bebid as, limpie za de herid as	Infusi ones	Infeccion es	Todo el tiempo		X
Sitio El Vado	Aritaco, Guarum o Ciruelo de Coche, ruda	El que necesit a	Bebid as, limpie za de herid as	Infusi ones	Infeccion es	Todo el tiempo		X
Sitio La Pereira	Aritaco, Guarum o Ciruelo de Coche, ruda	El que necesit a	Bebid as, limpie za de herid as	Infusi ones	Infeccion es	Todo el tiempo		X
Sitio La Palma	Aritaco, Guarum o Ciruelo de Coche,	El que necesit a	Bebid as, limpie za de herid	Infusi ones	Infeccion es	Todo el tiempo		X

	ruda		as					
Sitio Limón Playa	Pacay, guabo, guarumo guasino	El que necesita	Bebidas, limpieza de heridas	Infusiones	Infecciones	Todo el año		X
Sitio Remolino	Aritaco, Guarumo o ciruelo de coche, ruda	El que necesita	Bebidas, limpieza de heridas	Infusiones	Infecciones	Todo el tiempo		X

Fuente: diagnóstico territorial participativo (DTP)

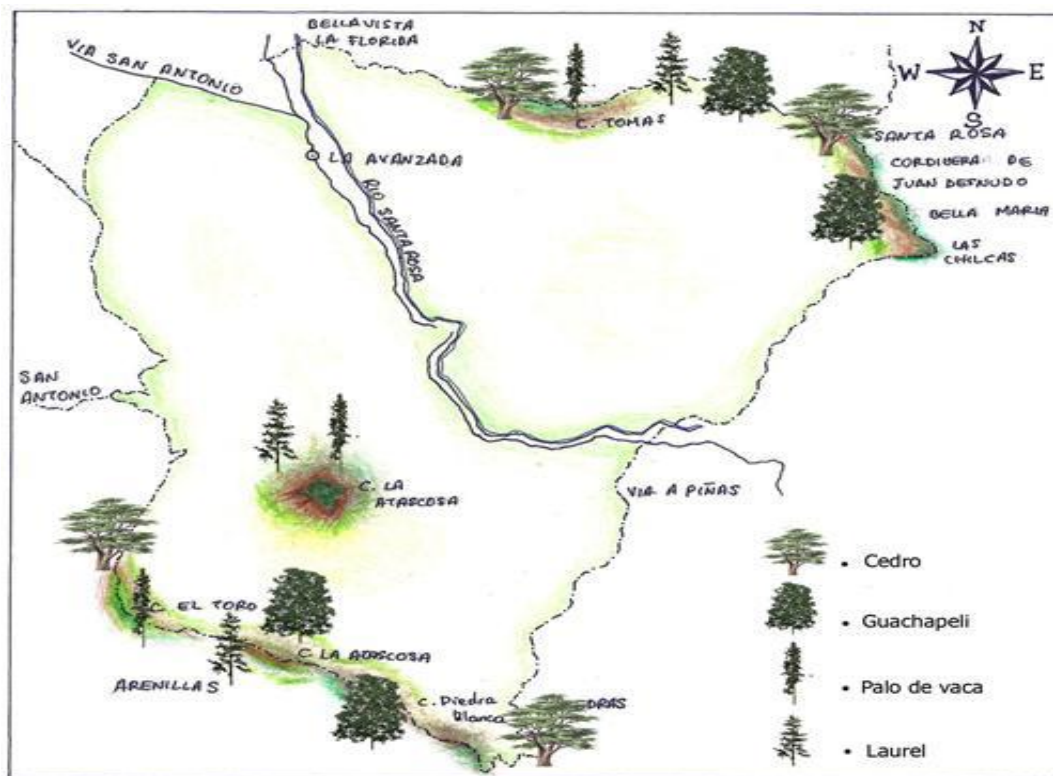
4.2. Especies forestales existentes en la parroquia

En la parroquia la Avanzada en los pocos bosques remanentes que existen y que se han conservado en las partes más altas y estribaciones de poca accesibilidad, se encuentran especies forestales, las más relevantes están las formaciones arbóreas de guayacán, sota, palo de vaca, guachapelí, laurel, cedro, balsa. Estas especies forestales crecen en la parte alta y baja, dependiendo del tipo de árbol.



Los pocos árboles se usan para la explotación y comercialización, en especial la madera dura para la fabricación de muebles y elaboración de carbón. Las que se puede encontrar con relativa abundancia es la balsa y abundan son palo de vaca, laurel y cedro. Se producen por semilla, los meses de floración es en diciembre (verano).

Como en el resto de territorios rurales, hace más de 50 años, la gente vivía de los ingresos del bosque con la extracción de madera dura, utilizable en la fabricación de muebles y la construcción, cumplido este ciclo, se paso a la extracción de madera suave destinado específicamente a la construcción. Con los efectos incalculables de la pérdida de especies únicas y de biodiversidad de flora y fauna, irrecuperable ni en 50 y más años.



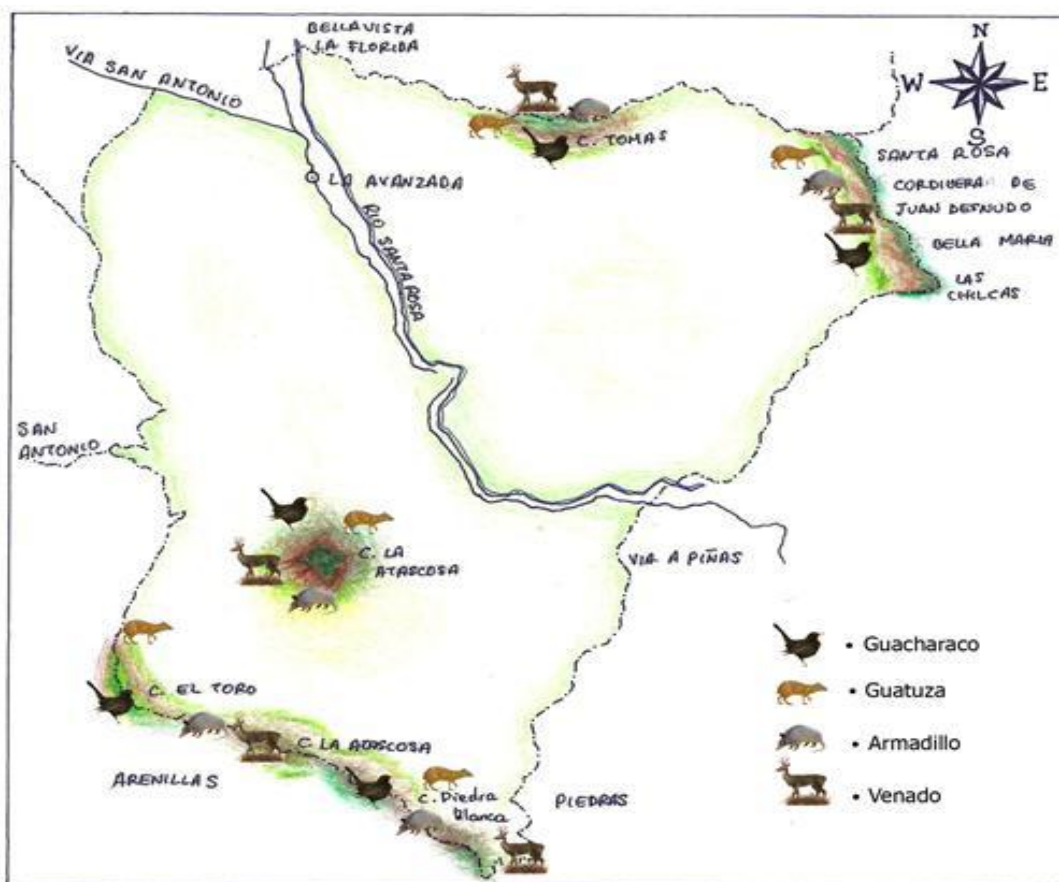
Cuadro No 45
Especies forestales

Lugar	Nombre de la especie	Donde crece		Uso	Madera		Existe		Como se Reproduce		Época de Floración
		Alto	Bajo		Dura	Suave	Poco	Abundante	Semilla	Natural	
Cabecera Parroquial	Guayacán		x		x		x			x	Verano
	Sota	x			x		x			x	Verano
	Palo de vaca	x	x		x		x			x	Verano
	Laurel	x	x		x		x			x	Verano
	Guachapelí		x		x		x			x	Verano
Sitio El Vado	Laurel Guachapelí			Madera	X		X			X	Verano
Sitio La Pereira	Guachapelí, cedro,		x	Madera	x		x			x	Verano
	Balsa			Ebanistería		x	x			x	Verano
Sitio La Palma	Guachapelí, cedro,		x	Madera	x		x			x	Verano
	Balsa			Ebanistería		x	x			x	Verano
Sitio Limón Playa	Laurel, cedro, Palo de vaca	X	X	Ebanistería	X			X	X		Verano
Sitio Remolino	Guachapelí, cedro	x	x	Ebanistería	x		x			x	Verano

Fuente: diagnóstico territorial participativo (DTP)

4.3. Animales principales de la montaña

Pese al exterminio de los ecosistemas y hábitat naturales de la montaña, todavía se encuentran venados, monos, sajinos gualillas, armadillos y aves como el pacharaco. Existen pocas especies y habitan en los refugios de bosque remanente de la montaña.



Cuadro No 46
Animales de la montaña

Nombre	Donde habita		De que se alimenta	Existe	
	Alto	Bajo		Poco	Bastante
Venado	X		Hierba, frutas silvestre	X	
Gualillas		X	Yucas, plátanos, frutas silvestre	X	
Mono	X		silvestre	x	
Armadillo	X		silvestre	x	
Sajinos	X		Yucas, plátanos, frutas silvestre	x	
Pacharaco	X	X	Frutas silvestres	x	

Fuente: diagnóstico territorial participativo (DTP)

4.4. Especies principales (flora)

Las especies de flora más principales de la montaña, las ubican al laurel, el cedro y la balsa. Esto porque todavía se las encuentra en el bosque y son más frecuentes en la ebanistería local. La información del sondeo establece que existe bastante en la montaña.

Cuadro No 47
Especies principales

Nombre común	Donde crecen	Usos que se lo dan	Existe	
			Poco	Bastante
Laurel	Montaña	Ebanistería		X
Cedro	Montaña	Ebanistería		X
Balsa	Montaña	Ebanistería		X

Fuente: diagnóstico territorial participativo (DTP)

4.5. Extracción y comercialización forestal actual

La zona de extracción de madera dura, es en el sitio la Pereira. La cantidad promedio de árboles explotados por mes es de 3 a 4 especies, elaborados en forma de tablón y tabla. El mercado de destino es Santa

Rosa y es utilizable en la carpintería. De la venta de la madera representa el 5% de los ingresos familiares totales, y lo destinan a la alimentación.

Cuadro No 48
Extracción y comercialización de madera

Lugar	Especies de árboles de la montaña que se explota (hacer una lista)	Cantidad promedio de árboles explotada por mes	Tipo de madera que extrae (tablón o viga)	Cuanto le pagan por tablón o viga	A quien vende	Dónde vende	Cuanto representa de ingreso mensual	En que invierte el dinero de la madera
Sitio La Pereira	Guachapelí,	3	Tablón		Carpinterías	Santa Rosa	5%	Alimentación
	cedro,	2	tabla			Santa Rosa	5%	alimentación

Fuente: diagnóstico territorial participativo (DTP)

4.6. Calendario natural

A continuación se presenta un calendario natural de la parroquia en la que recoge los principales acontecimientos naturales y que están vinculados con las actividades humanas, productivas, cambios climáticos, cosecha de frutas, reproducción de flora y fauna, entre otros.

Cuadro No 49
Calendario natural

Evento	Meses del año											
	E	F	M	A	M	J	J	A	S	O	N	D
Invierno	X	X	X	X								
Verano					X	X	X	X	X	X	X	X
Época que hace frío						X	X	X	X	X		
Época que hace vientos fuertes										X	X	X
Cosecha de frutas	X	X	X	X	X	X	X	X	X	X	X	X
Florecimiento del campo	X	X	X	X	X	X						
Reproducción de aves y mamíferos	X	X	X	X	X	X	X	X	X	X	X	X

Fuente: diagnóstico territorial participativo (DTP)

4.7. Atractivos turísticos (inventario)

Los atractivos turísticos están dentro del orden de los balnearios de agua dulce y temporada en la mayor parte de los destinos, en especial las temporadas de enero, febrero, marzo y abril, sin embargo durante todo el año asisten turistas de Santa Rosa, Machala y localidades cercanas. Los balnearios están en la cabecera parroquial, el Vado y Limón Playa.

Cuadro No 50
Atractivos turísticos

Lugar	Tipos y atractivos turísticos	
	Naturales	
Cabecera Parroquial	Balnearios, parque acuático	
Sitio El Vado	Balnearios	
Sitio Limón Playa	Balnearios	
Sitio Remolino	Balnearios	

Fuente: diagnóstico territorial participativo (DTP)

4.8. Suelos

Los suelos de la parroquia son profundos en cuanto a su fertilidad y están entre los 0,4 a 0,5 metros, son de tipo húmífero, color café oscuro y características gruesas y suaves. En este tipo de suelos están se cultivan plátano, cacao, banano, frutales, café, productos de ciclo corto.

Cuadro No 51
Suelos

Lugar	Tipos de suelos	Características	Color	Profundidad -m	Fertilidad	Cultivos que se dan
Cabecera Parroquial	húmífero	Grueso	Café	5	X	Yuca, maíz, banano, plátano, naranja, mandarina, limas, cacao, café, mago, aguacate, etc
Sitio El Vado	húmífero	Grueso	Café	5	X	
Sitio La Pereira	húmífero	Suave	Oscuro	4	X	
Sitio La Palma	húmífero	suave	Oscuro	3	x	

Sitio Limón Playa	Fumífero	Fino	Negruczo	1	x	
Sitio Remolino	Fumífero	Fino	Negruczo	1	x	

Fuente: diagnóstico territorial participativo (DTP)

4.9. Hidrografía

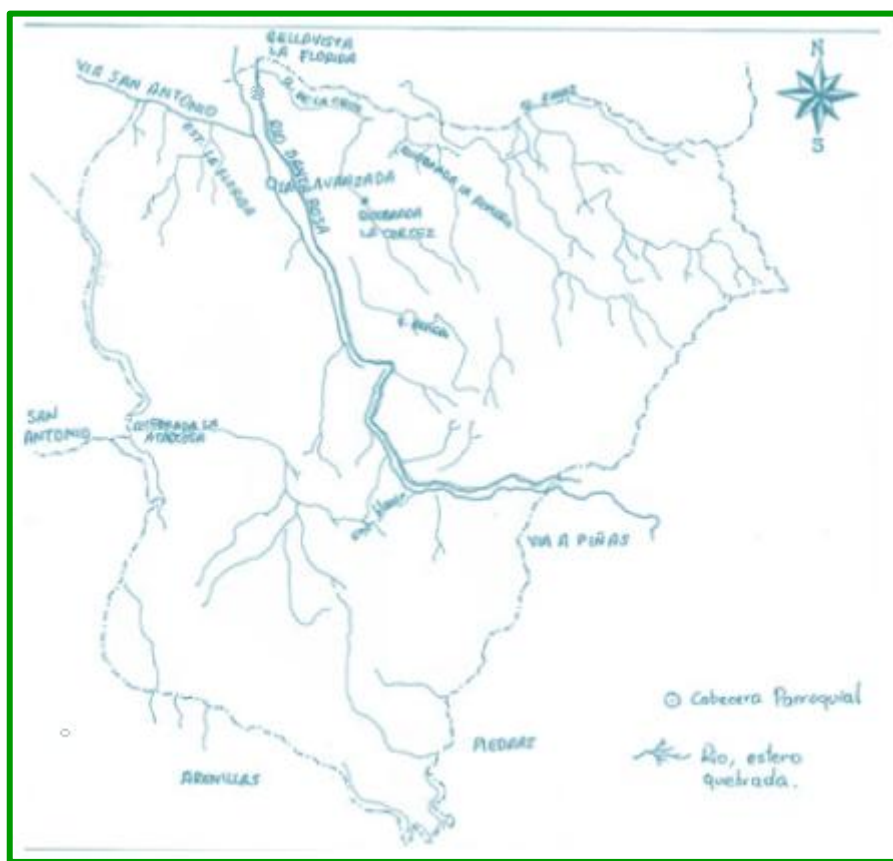
Las cuatro quebradas o microcuencas que atraviesan el territorio de la Avanzada, nace en las montañas de dumari, cerro piedra blanca, sambo tambo, la chorita y limón playa. Desembocan en Puerto Jelí, rio carne amarga, Santa Rosa y rio Arenillas. El promedio de extensión de las vertientes de 3 a 7 kilómetros. Todos los sitios cuentan con microcuencas.

Cuadro No 52
Hidrografía

Lugar	Principales ríos y quebradas			
	Nombres	Extensión	Lugar donde nace	Lugar donde desembocan
Cabecera Parroquial	Carne amarga	7 KM	Montaña de Dumari	Puerto Jelí
Sitio El Vado	Carne amarga	7 KM	Montaña de Dumari	Puerto Jelí
Sitio La Pereira	Quebrada la Pereira	3 KM	Cerro Piedra Blanca	Rio carne Amarga
Sitio La Palma	Quebrada la Palma	4 Km	Cerro Piedra Blanca	Riío Arenillas
Sitio Limón Playa	Carne amarga		Sambo tambo	Puerto Jelí
	Quebrada Genoveva		La chorita, cerro limón playa	Riío Carne Amarga
Sitio Remolino	Carne amarga	7 KM		Santa rosa

Fuente: diagnóstico territorial participativo (DTP)

Mapa de los recursos hídricos



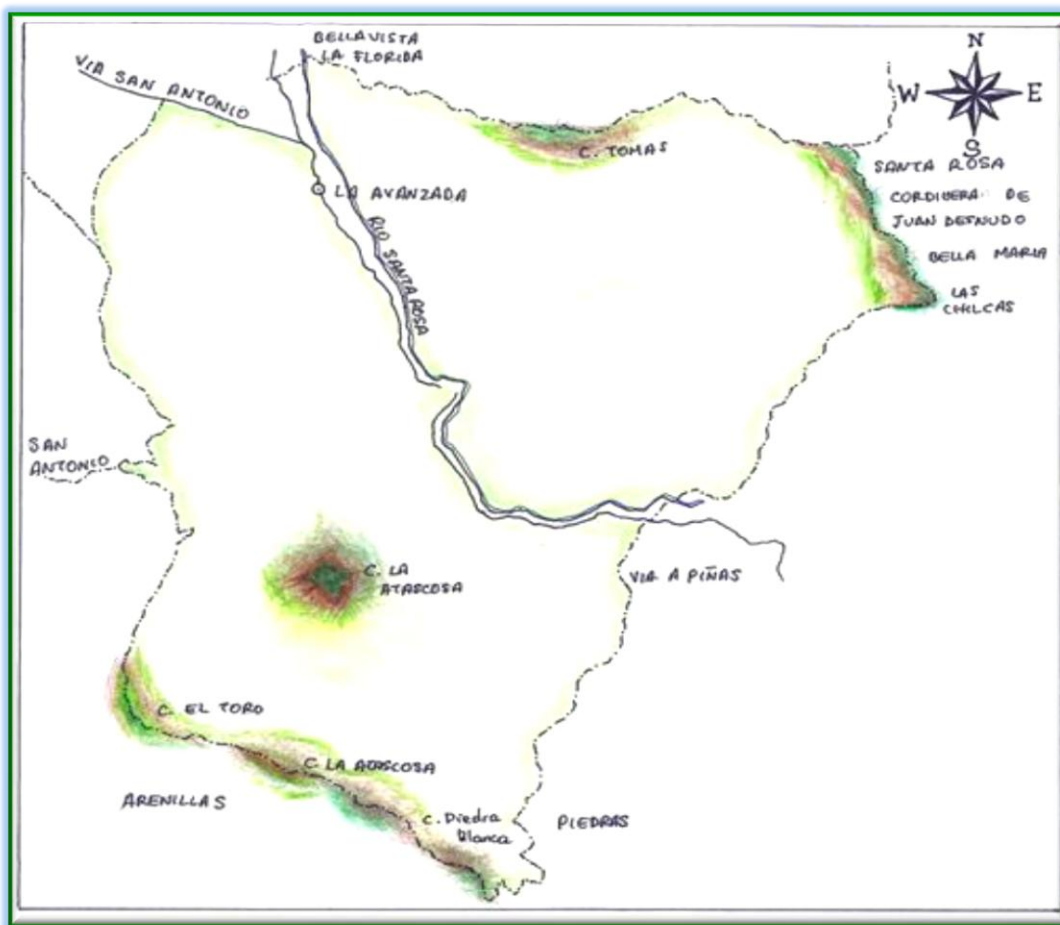
4.10. Pisos climáticos

La parroquia tiene dos pisos climáticos, tropical (lluvioso, cálido) y subtropical (templado) que se asocian con las zonas de vida alta y baja de la parroquia.

Cuadro No 53
Pisos climáticos

Zonas	Características	Lugares que cubre
Tropical	Lluvioso, frío, cálido	Zonas bajas de la parroquia
Subtropical	Templado	Zonas altas de la parroquia

Fuente: diagnóstico territorial participativo (DTP)



4.11. Zonas de vida (bosque – ecosistemas)

Se han identificado dos zonas de vida, alta y media, mismas que inciden en los comportamientos y características climáticos de verano, fresco ha templado y húmedo.

Cuadro No 54
Zonas de vida

Zonas	Características	Lugares que cubre
Baja	Caluroso en verano, fresco en invierno,	Cabecera parroquial sitio el vado
Media	Caluroso en verano, Templado, húmedo invierno,	Sitio La Pereira, Sitio La Palma, Sitio Limón Playa

Fuente: diagnóstico territorial participativo (DTP)

4.12. Áreas que se podrían declarar reservas de bosques para agua, flora, fauna

Se proponen a continuación dos áreas posibles de reservas de bosque por la presencia de fauna, venado, gualillas, mono, armadillo, pacharaco y flora, como el palo de vaca, laurel, guachapelí, cedro, balsa, entre otros. La extensión total de bosque protector es de 10 km². La amenaza sobre el bosque, es la deforestación y caza sin control.

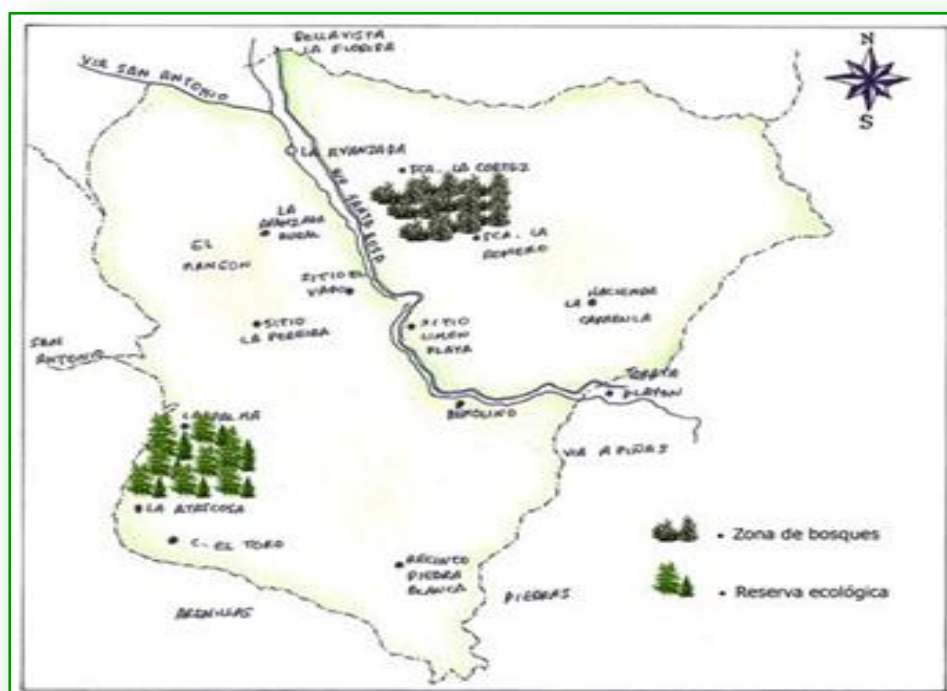
Cuadro No 55
Áreas de bosque protectores de posible declaración

Lugar	Nombre del área	Propietario de fincas	Extensión aproximada	Especies de flora y fauna existentes	Amenazas existentes
Cabecera parroquial	La Romero, La Tomas		6 km ²	Fauna Venado Gualillas, Mono, Armadillo, pacharaco Fauna Palo de vaca Laurel Guachapelí, cedro, Balsa	Deforestación, caza
Sitio La Palma	La Tascosa	Sr. Quintiliano Romero	3 Km ²	Flora Palo de vaca Laurel Guachapelí, cedro, Balsa	deforestación

				fauna Venado Gualillas, Mono, Armadillo, pacharaco	
--	--	--	--	---	--

Fuente: diagnóstico territorial participativo (DTP)

Mapa de zonas de bosques que podrían declararse reservas de bosques ecológicos



4.13. Impactos ambientales

Los factores causantes de contaminación de ríos (Santa Rosa), ambiente y los hábitats naturales y artificiales, se identifican los que se derivan de la extracción de material pétreo en la cabecera parroquial desde el año 2007, mismo que trabajan al margen de los marcos legales y estudios de impacto y planes ambientales. Además la contaminación de los ríos, están los carburantes, aceites de automotores y desechos sólidos que son dejados en la playa del río. A estos se agregan los desechos químicos que son arrastrados al río y la consecuente afectación de la salud de las personas dentro de la cadena de impactos ambientales.

Cuadro No 56
Impactos ambientales

Lugar	Actividad	Tipos de impactos ambientales	Quien produce	Desde cuando	Que se esta haciendo para enfrentarlos
Cabecera Parroquial	Extracción de material pétreo	Daño del lecho natural del Río, deforestación,	Empresas privadas	2007	Denuncia medio ambiente
Sitio El Vado	Contaminación del rio	Contaminación , con carburantes y aceites automotrices	Personas particulares (lavado de carros)	Siempre	Prohibiendo lavar carros
Sitio Limón Playa	Contaminación del rio	Contaminación , con carburantes y aceites automotrices	Personas particulares (lavado de carros), gasolinera	Siempre	Prohibiendo lavar carros.

Fuente: diagnóstico territorial participativo (DTP)



V. DESARROLLO TERRITORIAL

INDICADORES RELEVANTES

Servicio eléctrico

95%

Servicio telefónico

65 % disponen

Toma de agua potable

80 % familias

Red de alcantarillado

70 %

Vías de acceso a la parroquia

Asfalto panamericana y tierra a sitios

Manejo de residuo sólidos

Recolecta el municipio de Santa Rosa-irregular

5.1. Energía eléctrica

En la parroquia acceden al servicio de energía eléctrica el 95% y las familias que no disponen corresponden el 5%. Además cuenta con regular alumbrado eléctrico público en el centro de la cabecera parroquial y en los sitios. Sin embargo, no es suficiente ya que existen zonas que son oscuras y necesitan más iluminación para poder transitar con seguridad en las noches.

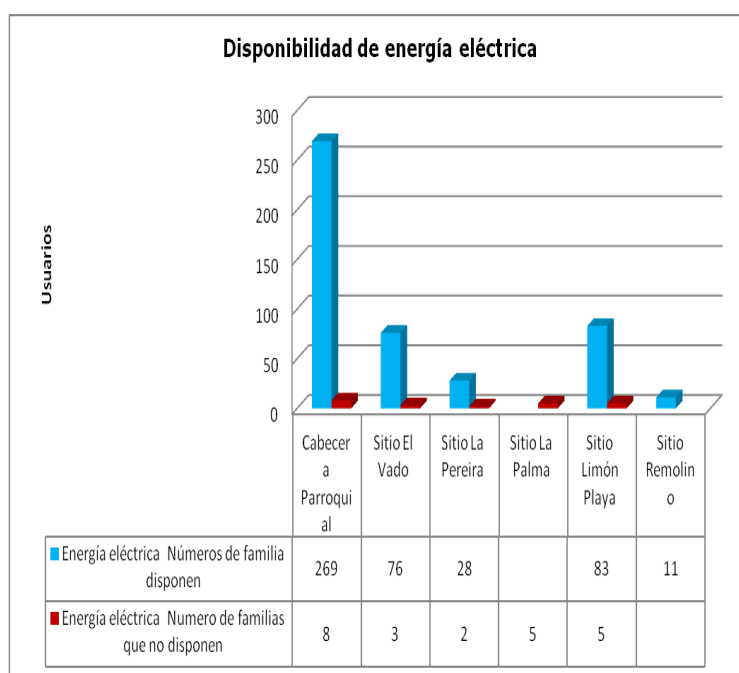
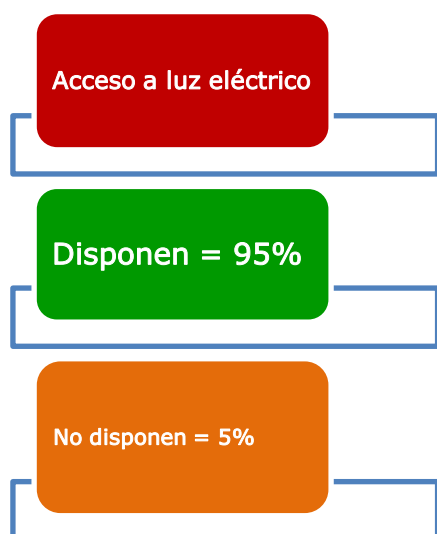
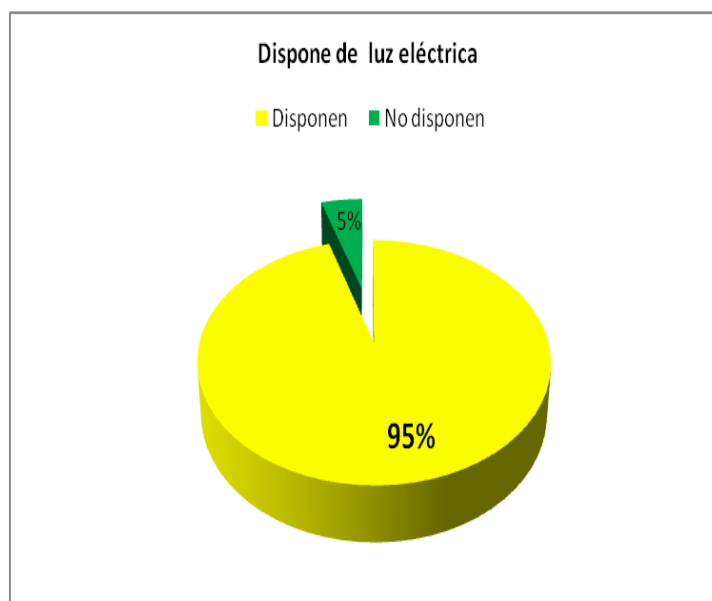


Grafico N 22-23
Acceso a servicios de luz eléctrica
Fuente: DTP

Cuadro No 57
Disponibilidad de energía eléctrica

Lugar	Energía eléctrica	
	Números de familia disponen	Numero de familias que no disponen
Cabecera Parroquial	270	8
Sitio El Vado	77	3
Sitio La Pereira	28	2
Sitio La Palma	18	6
Sitio Limón Playa	83	6
Sitio Remolino	12	

Fuente: diagnóstico territorial participativo (DTP)

5.2. Servicio de telefonía

El 51% de las familias de la parroquia la Avanzada disponen del servicio de telefonía fija, el otro porcentaje, es decir el 49% no disponen del servicio, los sitios de la Pereira, la Palma y Limón Playa. La carencia de conectividad limita el acceso a servicios y oportunidades de gestión para el desarrollo de sus comunidades.



Gráfico N 24
Acceso a servicios de teléfono
Fuente: DTP

Cuadro No 58
Servicio de telefonía

Lugar	Teléfonos	
	Números de familia disponen	Numero de familias que no disponen
Cabecera Parroquial	217	61
Sitio El Vado	35	45
Sitio La Pereira	-	30
Sitio La Palma	-	4
Sitio Limón Playa		89

Fuente: diagnóstico territorial participativo (DTP)

5.3. Sistema de agua potable / tratada y saneamiento ambiental

5.3.1. Cobertura por familias

Los sistemas de agua que abastecen a la población de la parroquia, el 76% es agua potable-tratada, mientras que el 18% las familias toman agua entubada y de vertientes el 1%, y de otras fuentes el 5%.

En términos generales, estimamos que al menos tienen acceso a agua segura y de buena calidad, abastecida de las vertientes de las estribaciones de montaña que no están del todo contaminadas, sin embargo no escapan de la contaminación de heces de ganado, en el caso de la fuentes de captación que están por debajo de invernadas y pastizales.

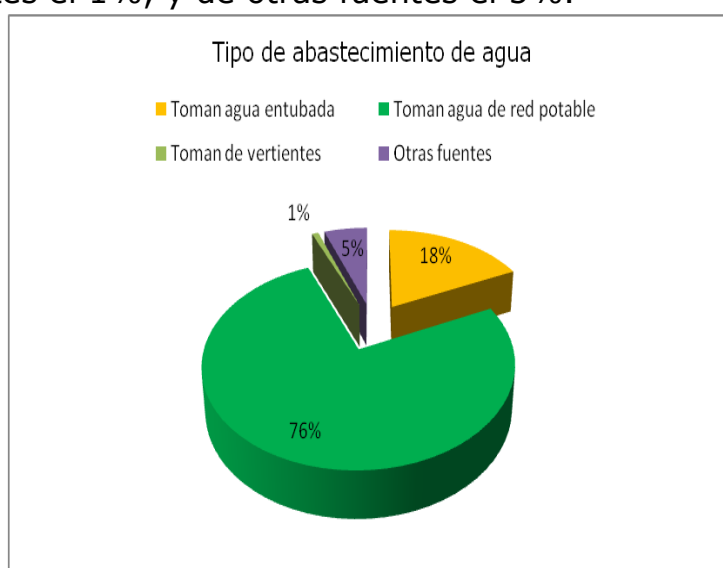


Grafico N 25
Tipos de abastecimiento de agua
Fuente: DTP

El acceso al servicio de agua, en los sitios, tres toman de agua entubada y una de vertiente. En el Vado toma agua entubada y otras fuentes, igual caso sucede con la Palma. La cabecera parroquial, en donde concentra más del setenta por ciento de las familias, accede a agua potable.

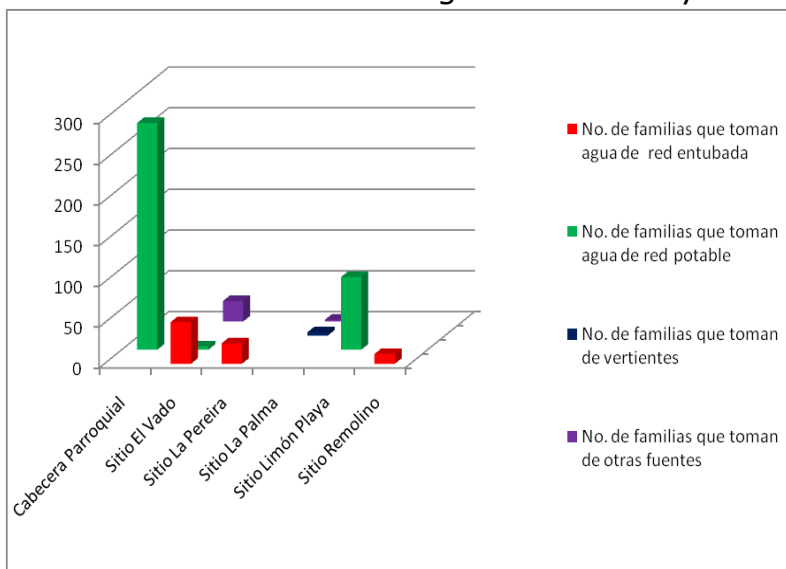


Grafico N 26
Tipos de abastecimiento de agua por sitios
Fuente: DTP



Cuadro No 59
Acceso al servicio de agua

Lugar	Acceso al servicio de agua			
	No. de familias que toman agua de red entubada	No. de familias que toman agua de red potable	No. de familias que toman de vertientes	No. de familias que toman de otras fuentes
Cabecera Parroquial		278		
Sitio El Vado	51	4		25
Sitio La Pereira	25			
Sitio La Palma			4	2
Sitio Limón Playa		89		
Sitio Remolino	12			
Total	88	371	4	27

Fuente: diagnóstico territorial participativo (DTP)

Cuadro No 60
Construcción del sistema de agua

Lugar	Tipo de sistema de agua	Año de construcción	Institución que apoyo	Distancia desde la fuente de captación	Material		No de usuarios	No de medidores
					Red de captación	Red de distribución		
Cabecera Parroquial	Potable	1975	Municipio de Santa Rosa-IEOS	3 KM	tubería	Tubería	1331	350
Sitio El Vado	entubada	2000	EMAPA-SR			Tubería	154	25
Sitio La Pereira	Tanque elevado	2000	Junta Parroquial, Alcaldía	200 M	X	X	56	15
Sitio La Palma	-	-	-	-	-	-	17	0
Sitio Limón Playa	Potable	2008	EMAPA-SR	6 KM	X	X	296	90

Sitio Remolino	entubada	200008	EMAPA-SR	500 M		X	24	0
----------------	----------	--------	----------	-------	--	---	----	---

Fuente: diagnóstico territorial participativo (DTP)

5.3.2. Red de alcantarillado (Sistema de aguas servidas)

El sistema de alcantarillado en lo que corresponde a la cabecera parroquial se encuentra colapsado, debido a que los pozos de acumulación de los desechos de la red de alcantarillado se encuentran completamente llenas a toda su capacidad, con lo cual da lugar a la contaminación de tierras y el lecho del río carne amarga.

En lo que respecta al resto de sitios que forman la parroquia, no dispone de red alcantarillado, teniendo que evacuar las heces, aguas negras, servidas y desechos a las vertientes, produciendo una sostenida contaminación de los balnearios de agua dulce y a la vez poniendo en riesgo el desarrollo turístico de la zona.

5.3.3. Uso de letrinas y disposición de excretas

El uso de letrinas conectada al sistema de alcantarillado en la parroquia, cubre el 56%, mientras que las familias que tienen letrinas y sin conexión al sistema de alcantarillado o planta de tratamiento de aguas servidas es del 30%, mismas que se van a las vertientes, ríos y quebradas, sumando como factores contaminantes de los recursos hídricos. Y el grupo de familias que depositan los excrementos humanos a campo abierto es del 14%, constituyéndose en otro factor de alto riesgo de contaminación dicto no solo del agua, sino de la salud de las comunidades locales.

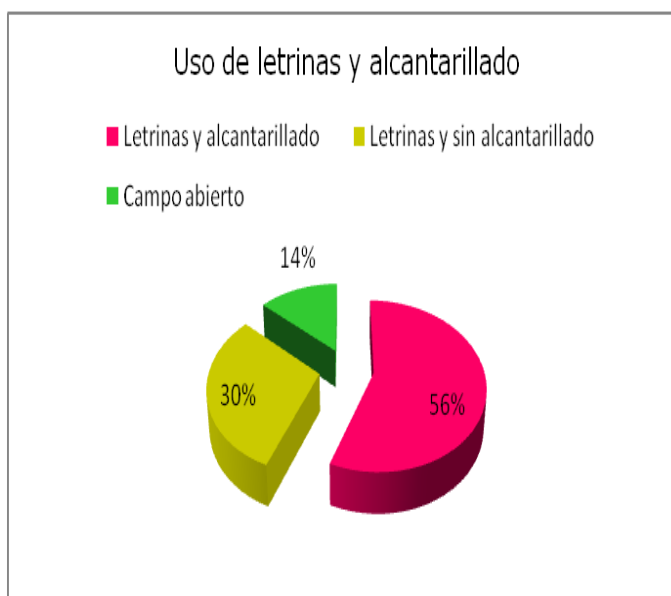


Grafico N 27
Uso de letrinas y alcantarillado
Fuente: DTP

Cuadro No 61
Uso de letrinas y disposición de excretas

Lugar	Uso de letrinas y excretas			
	Familias que tienen letrinas y están conectadas al alcantarillado	Familias con letrinas y no están conectados al alcantarillado (fosa, pozo ciego)	Familias que no tiene letrina (campo abierto)	Total
Cabecera Parroquial	261		17	278
Sitio El Vado	12	64	4	80
Sitio La Pereira		25		25
Sitio La Palma		4	2	6
Sitio Limón Playa	2	43	44	89
Sitio Remolino		12		12
Total	275	148	67	490

Fuente: diagnóstico territorial participativo (DTP)

5.4. Recreación y deportes

Dispone de dos canchas de uso recreacional, instaladas en la cabecera parroquial la misma que es de uso público, como la que existe en los sitios la Pereira y Limón Playa, ubicada en la escuela Manuela Sáenz, no así el sitio el Vado que es una cancha privada. En el resto de sitios, carecen de canchas de uso múltiple o polideportivo. Sin embargo, enfocado la recreación desde el deporte, puede existir una limitación del análisis, cuando desde el punto de vista de la gente local, la recreación pasa por otras matrices de orden cultural y acceso de ciertos servicios y conectividad a valores que están en la parte urbana de las ciudades. Que sin embargo para un ciudadano/a de una sociedad (local), puede ser atractivo ingresar y perderse en el bosque y disfrutar de la flora y fauna. La cabecera parroquial, dispone de una sede social, destinado a distintos eventos culturales y sociales. Esta ubicada junto a la vía principal panamericana.



Cuadro No 62
Recreación y deportes

Lugar	Nombre	Institución que la construyo	Año	Situación actual
Cabecera Parroquial	Polideportivo	GPAO, GP	2005	Regular
Sitio El Vado		Privada	2001	Regular
Sitio La Pereira	Cancha publica	Publica	2004	Bueno
Sitio Limón Playa	Cancha múltiple de la escuela Manuela Sáez	Escuela Manuela Sáez	2004	Malo

Fuente: diagnóstico territorial participativo (DTP)

5.5. Catastro

La parroquia como la mayoría de territorios, no disponen de catastros urbanos ni rurales, esto ha afectado claramente la asunción de competencias de los gobiernos parroquias desde las municipalidades, además ha afectado un crecimiento ordenado de los asentamientos humanos, por más pequeños que estos sean.

A continuación se presenta unas estimaciones de las características del uso del suelo, predios, población estimada por manzanas y el número de viviendas. En la que se indica además que en los sitios no hay organización y ni perspectiva de ordenamiento del territorio. Incluso, esto afecta a la cabecera parroquial.

Cuadro No 63
Catastro

Lugar	Características								Explicación
	Ha. Área urbana	Ha. Área de cobertura catastral	Predios totales estimados	Predios registrados	Población del centro amanzonado	Población de la periferia	Viviendas del centro amanzonado	Viviendas en la periferia	
Cabece ra parroquial	10 ha	10 HA	350	350	96	1235	32	214	Solo existes 5 manzanas
Sitio El Vado	5 HA	3 HA	35	20	X	174	X	69	No existe manzanas
Sitio La Pereira	0.3 HA	0.3 HA	45	35	X	56	X	20	No existe manzanas
Sitio La Palma	X		15	6	X	17	X	4	No existe manzanas
Sitio Limón Playa	2 HA	1 HA	35	35	X	296	X	81	No existe manzanas
Sitio Remolino	X		15	15	X	24	X	6	No existe manzanas 5

Fuente: diagnóstico territorial participativo (DTP)

5.6. Situación del centro amanzanado y vías de la parroquia

La cabecera parroquial tiene carpeta asfáltica de 3 km que comparte con la vía que va a la parte alta de la provincia de El Oro y 500 metros de calles de tierra, con una total de 5 manzanas. El sitio Limón Playa, participa de la vía principal que va a Piñas y un tramo de asfalto interno que da un total de 2,5 km.



La cabecera parroquial, por el hecho de estar junto a la vía principal que va a la parte alta, a la provincia de Loja, y la frontera, dispone de vías asfaltada y transporte en forma permanente, sin embargo a la entrada los sitios, de la Palma, la Pereira, El Remolino, El Vado, Limón Playa, disponen de vías de tierra de un tramo de 7 km.

Cuadro No 64
Vías en los centros amanzanados

Lugar	Vías en el centro amanzanado				Explicación
	Calles adoquinadas	Carpeta asfáltica	Solo tierra	Total vías en Km.	
Cabecera parroquial	no	3 Km.	500 m	1500 m	existe la vía principal a piñas y 5 manzanas
Limón playa	no	no	no	2.5 KM	Carretera asfaltada 1 Km., callejón principal 1 ½ km

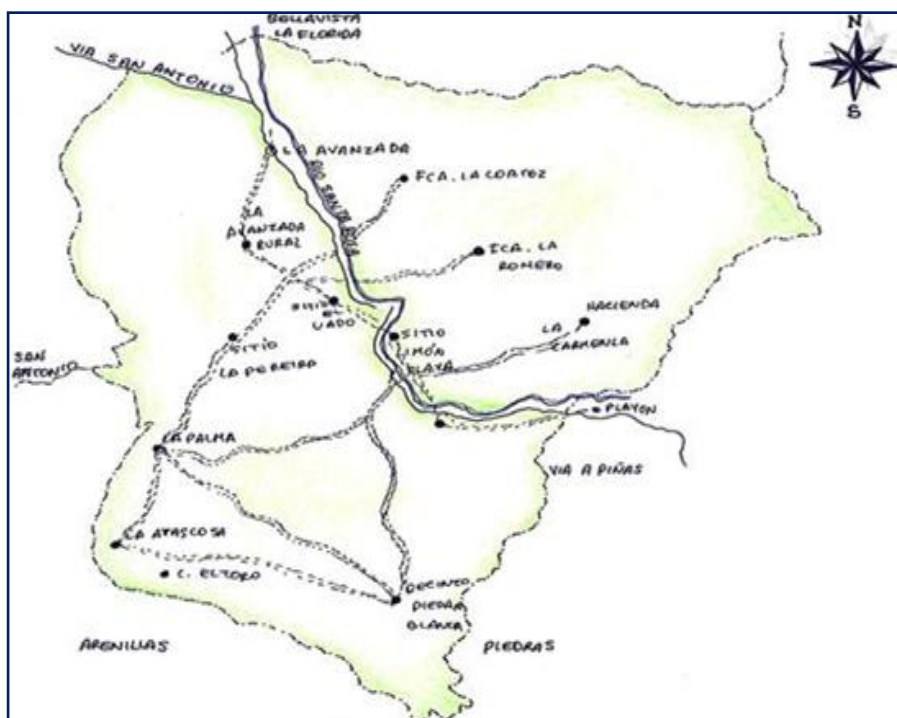
Fuente: diagnóstico territorial participativo (DTP)

Cuadro No 65
Vías y conectividad de la parroquia

Lugar	Lugares que cubre (desde a)	Tipo de vía		Ancho de la vía	Tipo de capa de rodadura	Obras existentes	Estado
		Uso	Km.				
Cabecera Parroquial	Inicio de cabecera parroquial hasta sitio El Vado	Transitable	2.5	7 metros	Asfalto	Regular	Rompe velocidades iluminación
Sitio El Vado	Inicio sitio El Vado Hasta Sitio Limón Playa	Transitable	3 km	7 metros	Asfalto	Bueno	Ninguna
Sitio La Pereira	Sitio el Vado a sitio la Pereira	Acceso	3 km	4 metro	Tierra	Malo	Ninguna
Sitio La Palma	Sitio La Pereira a Sitio La Palma	Acceso	4 km	3 metros	Tierra	Malo	Ninguna
Sitio Limón Playa	Inicio del Sitio Limón Playa hasta inicio sitio el Remolino	Transitable	1.5 km	7 metros	asfalto	Regular	ninguno
Sitio Remolino	Inicio Sitio Remolino Hasta parroquia Torata	Transitable	900 metros	7 metros	Asfalto	Bueno	Ninguno

Fuente: diagnóstico territorial participativo (DTP)

Mapa vial de la parroquia



Sitios la Pereira y la Palma

5.7. Vivienda

Las viviendas de las parroquias, son construidas con materiales de cemento, cemento-madera, y madera. Los tipos, varían de dos pisos, villa y media agua. En términos globales, existe un déficit de vivienda de acuerdo al número con el total de familias y hogares.

5.8. Manejo de residuos sólidos

El servicio de recolección de residuos sólidos esta a cargo del gobierno municipal de Santa Rosa y cubre la cabecera parroquial , esto lo hace en forma irregular, lo que promueve que se proceda a la quema de la basura.

5.9. Gestión riesgos naturales

Los riesgos naturales están asociados a épocas invernales que hace que los caudales de los ríos se desborden y amenace los asentamientos humanos que se encuentran asentados cerca de las riveras de los ríos. Además con la época de invierno, se presentan derrumbes y deslaves en las vías y los sitios que están al pie de las estribaciones. No hay estudios de riesgos ni planes de prevención.

Cuadro No 66
Riesgos naturales

Lugar	Riesgos naturales			
	Tipos	Cuando se formamos	Como pueden amenazar a la población	Prevencciones que se han tomado
Cabecera Parroquial	Desborde del río en épocas de lluvias	Cada invierno	Destruyendo vías secundarias, incomunicando a la población	Ninguna
El Vado	Desborde del río en épocas de lluvias	Cada invierno	Destrucción de viviendas y perdidas de vidas	Ninguna
La Pereira	Derrumbes	Cada invierno	Destrucción de viviendas , de vías	Ninguna
La Palma	Derrumbes	Cada invierno	Destrucción de viviendas , de vías	Ninguna
Sitio limón playa	Desborde del río	Cada invierno	Salida de la vertiente	Ninguna
Sitio remolino	Desborde del río en épocas de lluvias	Cada invierno	Destruyendo vías secundarias, incomunicando a la población	Ninguna

Fuente: diagnóstico territorial participativo (DTP)

5.10. Sistema de riego

La parroquia no cuenta con sistema de riego, constituyéndose en una urgencia la construcción de canales de riego, por tratarse de un territorio eminentemente agrícola.

5.11. Infraestructura educativa

Todas las escuelas de la parroquia tienen instalada infraestructura de hormigón armado, y su estado esta entre regular (50), bueno (33%) y en mal estado (17%).

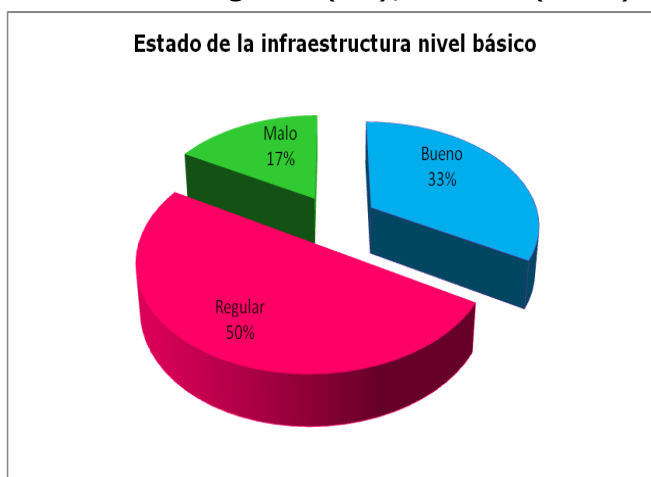


Grafico N 28
Infraestructura nivel básico
Fuente: DTP

Cuadro Non 67

Estado de la infraestructura educativa

Lugar	Nombre de la escuela	Material de construcción	Estado actual		
			Bueno	Regular	Malo
Cabecera Parroquial	Esc. Trece de abril	Hormigón	X		
Sitio El Vado	Esc. Rosario Celina García	Hormigón		X	
Sitio La Pereira	Esc. 15 de octubre	Hormigón		X	
Sitio La Palma	Esc. Víctor piedra	Hormigón		X	
Sitio Limón Playa	Esc. Manuelita Sáez	Hormigón	X		
		Prefabricados			X

Fuente: diagnóstico territorial participativo (DTP)

5.12. Infraestructura del sub centro de salud

La parroquia la Avanzada cuenta solo sub centro de salud pública, que brinda cobertura de salud a la población de la cabecera y los sitios, el

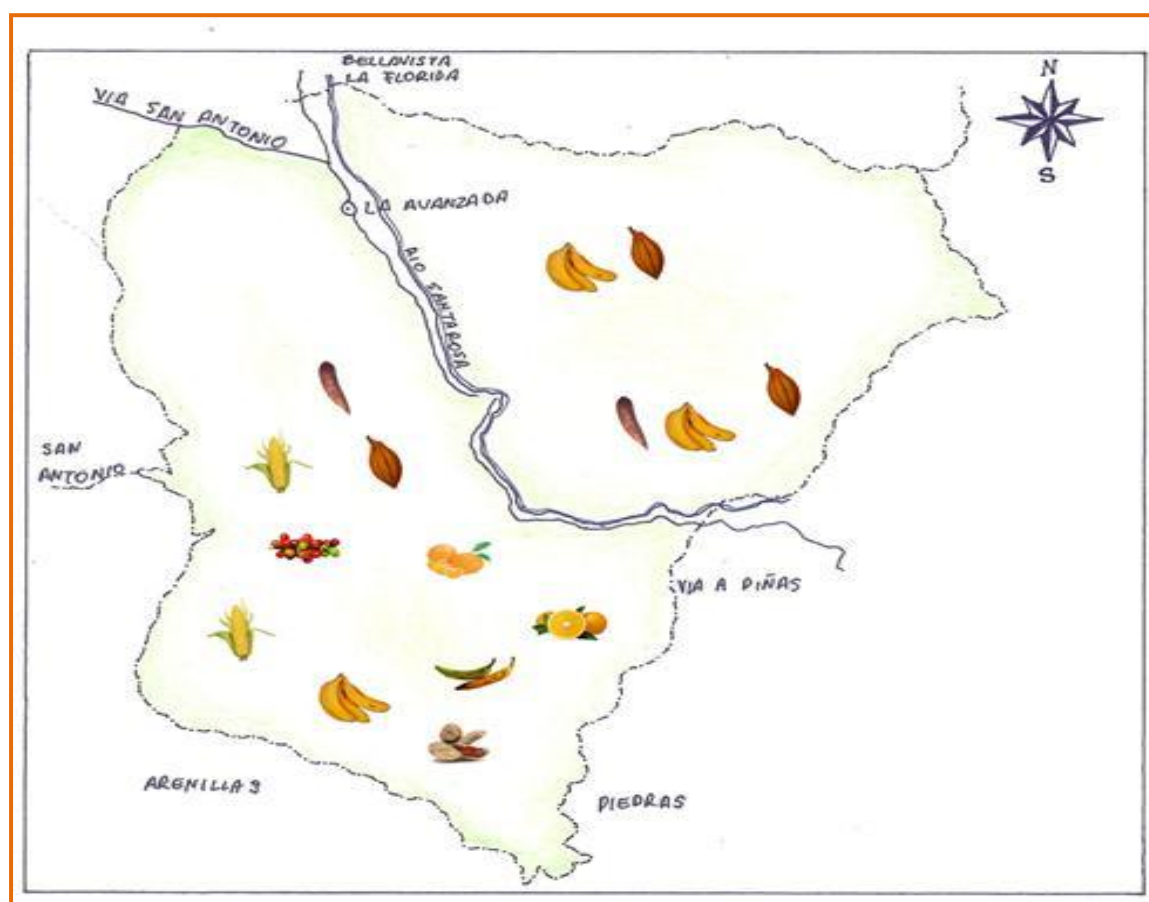
estado de la infraestructura es regular en vista de que en temporadas invernales se inunda y no es posible brindar atención, está implementado con equipamiento básico para atención de emergencia y consulta externa. Además por la cercanía a Santa Rosa, la población accede a los servicios del hospital y atención privada.

5.13. Conectividad virtual, servicio de internet, público y privado

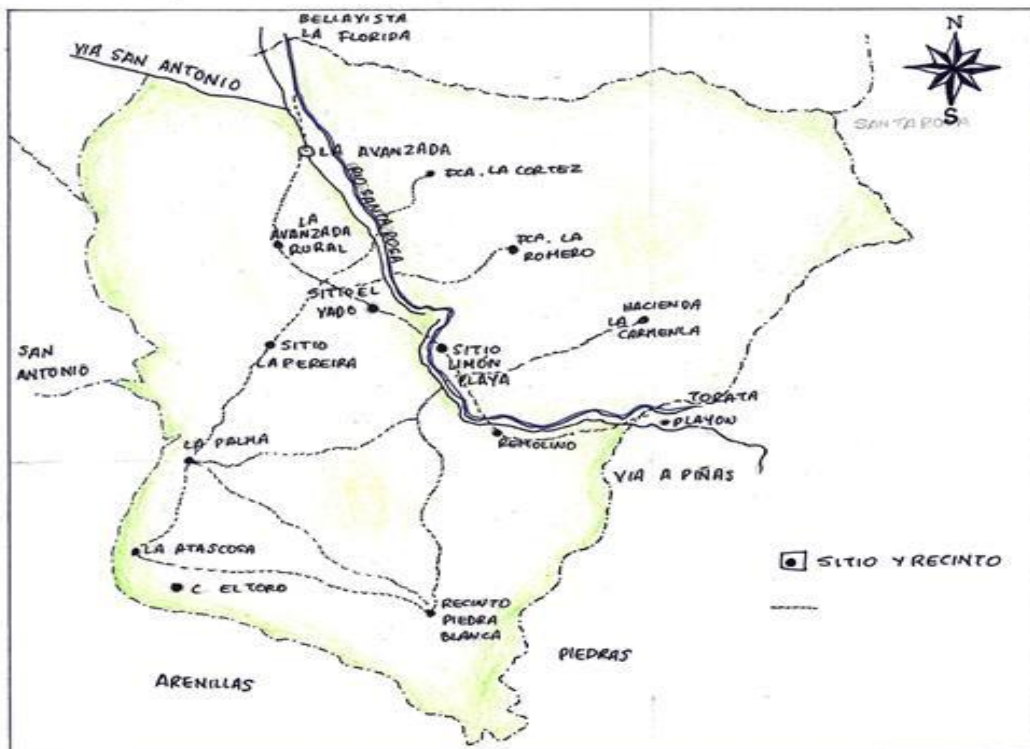
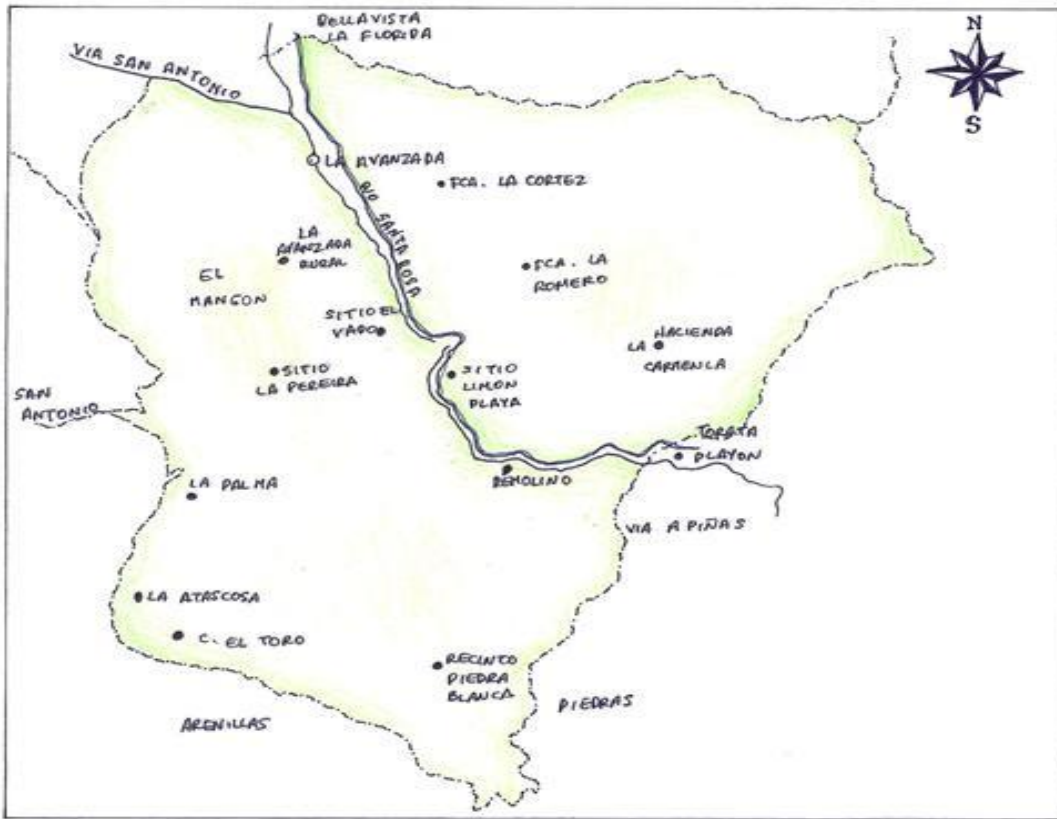
La parroquia cuenta con un servicio de internet privado

Mapas:

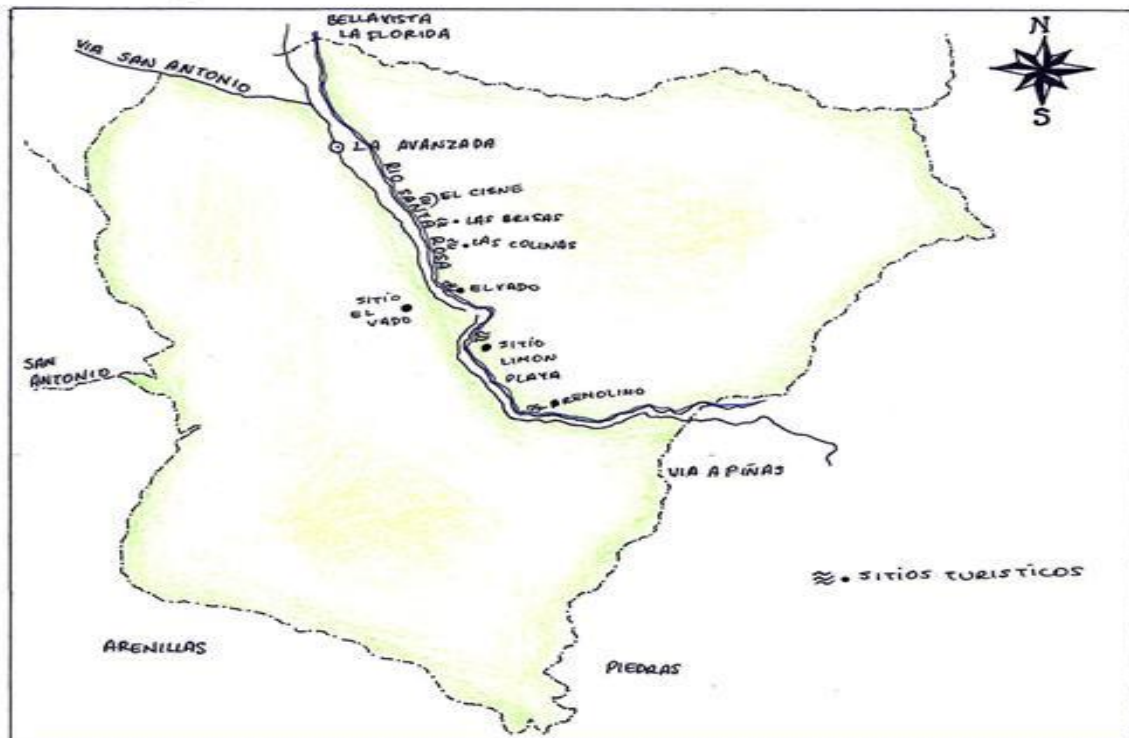
Mapa de zonificación productiva: uso del suelo en actividades agrícolas



Mapa político de la parroquia



Mapa de ubicación de sitios de interés turístico (naturales, arqueológicas)



Fuente: Sondeo territorial rápido participativo



VI. DESARROLLO INSTITUCIONAL

“No habrá desarrollo sostenible sin organizaciones de desarrollo sostenible”

José de Souza

Marco de reflexión

No se puede transformar la realidad con respuestas sino con el poder de las preguntas

En esta parte del eje del eje desarrollo institucional y por la relevancia que ha tomado el desarrollo organizacional en la gestión de innovación, dentro del enfoque del neoinstitucionalismo y el pensamiento crítico, es pertinente proponer algunas reflexiones que se vinculan con el eje y la sostenibilidad del mismo desarrollo sostenible, si partimos de la sencilla premisa que si tenemos instituciones y organizaciones sostenibles que permitan enfrentar las turbulencias del entorno y la época de cambios, es posible sostener los procesos de desarrollo local sostenible en la parroquia la Avanzada.

En este contexto, es permisible proponerse una pregunta, dentro de lo que se llama la gestión de procesos de innovación institucional:

¿Cambiar las “personas” que cambian las cosas (racionalidad comunicativa) o cambiar las “cosas” para cambiar las personas (racionalidad instrumental)?

Tomemos a José de Souza como base del análisis, quien expresa que la existencia de las personas como las instituciones, es una eterna búsqueda de *coherencia* y *correspondencia*. Toda forma de vida existe en una eterna construcción, fragmentación y reconstrucción de una forma coherente de ser, que le asegure correspondencia con su entorno relevante, para asegurar su existencia más allá de la simple sobrevivencia.

Así este enfoque de análisis aplicado a nuestra realidad parroquial, la *coherencia* significa el grado de consistencia interna de un conjunto de reglas del gobierno parroquial de la Avanzada, mientras que la

correspondencia significa el grado de consistencia externa de la parroquia-cantón y los actores territoriales. Mientras la *coherencia está asociada a la eficiencia* interna de la gestión de los medios, la *correspondencia está asociada a la relevancia* de los productos y servicios que la organización aporta en el *dominio de la existencia*, que es su entorno relevante (propósito a mejorar la calidad de vida). En este sentido, una propuesta de desarrollo o de un gobierno local, puede alcanzar un alto grado de coherencia sin necesariamente lograr un alto grado de correspondencia con el contexto de su aplicación (dimensión práctica) e implicaciones (dimensión ética).

De esta forma, una organización como el gobierno parroquial o municipio, puede estar en *peligro de extinción* cuando su eficiencia interna y su relevancia externa están simultáneamente bajas. La organización debe desarrollar un auto-análisis para identificar brechas de coherencia interna y de correspondencia externa. No obstante, puede suceder que este en *peligro de acomodación* cuando presenta altos grados de eficiencia y de relevancia, por el exceso de confianza generado por su éxito.

En este caso, la organización del gobierno parroquial, debe crear y mantener un sistema de monitoreo permanente de los factores críticos externos e internos que afectan su desempeño en cualquier tiempo. Cuando la eficiencia es alta pero la relevancia es baja, la organización debe desarrollar un autoanálisis para identificar brechas de correspondencia, lo que implica involucrar actores del entorno (participación ciudadana), que pueden identificar donde la organización ha perdido sintonía con sus realidades, necesidades y aspiraciones de los actores sociales de su entorno relevante. Finalmente, cuando la relevancia es alta pero la eficiencia es baja, la organización necesita desarrollar un auto-análisis para identificar brechas de coherencia.

Ante lo indicado dejamos planteado la siguiente pregunta:

¿Cuál es el grado de coherencia y relevancia del gobierno parroquial la Avanzada del cantón Santa Rosa?

6.1. Organización y participación

Se evidencia de acuerdo a la información un débil tejido social y una incipiente formas de gestión organizacional a nivel de la cabecera parroquial como en los sitios de la parroquia. Explicado por varios factores de orden cultural, liderazgos, la carencia de capacitación, incluso de la oportunidad que presenta la articulación de la parroquia en torno una fuerte organización social que les permita emprender nuevas formas de gestión local.

A continuación se presenta un par de matrices que dan cuenta del tejido social de la sociedad civil, así como el apoyo de las instituciones del estado, sin embargo, pese a que la gente identifica solo al INFA, han recibido apoyo del Gobierno Provincial, Gobierno Municipal de Santa Rosa, MSP, Hospital Santa Teresita, entre otros.

Cuadro No 68
Inventario de organizaciones

Lugar	Nombre	Tipo	Año de constitución	Año de legalización	Fines y objetivos que persigue	Nombre del directorio	No. De socios (as)		Gestiones y logros realizados
							H	M	
Cabecera parroquial	Club deportivo Atahualpa"	Social/dep ortivo			Desarrollo de actividades deportivas				Terreno para cancha de fútbol
	Ciudadela "el cisne"	Social	28/05/00	30/09/08	Mejoramiento de la parroquia	Comité de cdla. El cisne	14	16	Adquisición de un terreno para la ubicación de la imagen de la virgen de el cisne
	Ciudadela "gral. Miguel Iturralde	Social	2007	2007	Mejoramiento social y productivo de la parroquia	Comité de cdla. "Gral. Miguel iturralde"			
	Caserío aguas verdes	Social	2001		Mejoramiento social y productivo de la parroquia	Comité pro-construcción del puente carrozable sobre el río carne amarga	4	3	Elaboración del proyecto para la construcción del puente

Fuente: diagnóstico territorial participativo (DTP)

6.2. Apoyo institucional y gestión de la parroquia / sitios

Cuadro No 69
Instituciones de apoyo

Lugar	Institución	Actividades que han apoyado	Año que inicio ejecución	Como participo la comunidad	Que impacto causo en la comunidad	Año en que concluyo (obra)
Cabecera Parroquial	GPAO Gobierno Municipal	Lastrado de Vías	2008	Colaboración con mano de obra	Agrada	2008
Sitio El Vado			2008	Colaboración con mano de obra	Agrada	2008
Sitio La Pereira	GPAO Gobierno Municipal	Lastrado de Vías	2008	Colaboración con mano de obra	Agrada	2008
Sitio La Palma	GPAO Gobierno Municipal	Lastrado de Vías	2009			2009
Sitio Limón Playa	EMAPA-SR	Sistema de agua potable	2008	Elaboración y gestión de proyectos	Agrada	Mayo 2008
	Gobierno Provincial Autónomo de El Oro	Alcantarillado	2009	Veeduría	Incertidumbre	2009

Fuente: diagnóstico territorial participativo (DTP)

MESAS DE DIALOGO SOCIAL

Construyendo democracia local en base a la planificación participativa



MOMENTO DOS

ESTRATEGIA DE DESARROLLO PARROQUIAL

2010 – 2025

Presentación

¿Cómo lo hicimos y como lo logramos?

Una de las partes más críticas de todo proceso de planificación estratégica, es lograr que los resultados en la formulación del plan de desarrollo parroquial, se sustenten en la activa participación ciudadana y en los pactos territoriales de los actores, en procura de *superar la sequedad utópica* individual por *sueños colectivos*, prometedores de nuevas visiones, esperanzas y certidumbre de futuro.

Desde el inicio del proceso, la propuesta técnica metodológica, se orientó por una parte, impulsar un proceso de planificación estratégica local y por otra, crear las condiciones óptimas participativas (capacitación, difusión), en la perspectiva que sea la gente, los que faciliten el diagnóstico, sean ellos/as, los que decidan el modelo de desarrollo que pretenda mejorar el nivel de vida en los próximos 15 años. En base a una visión de desarrollo local, ordenado, protegido, estratégico, concertado y solidario, fundamentado en los valores y capacidades locales, como una de las premisas básicas.



Es decir, más que llenar matrices de planificación para formular planes parroquiales (en un mes), desde un enfoque normativo y tecnocrático de la planificación (de arriba hacia abajo), se propuso la puesta en marcha en las parroquias de la provincia de El Oro, la imperiosa necesidad de que sin planificación estratégica participativa,

no hay desarrollo local sostenible y lo que más importa, es el proceso participativo de la gente en la asuntos de gobierno local y la gestión del territorio en base a las capacidades (de abajo hacia arriba).

El resultado del proceso presentamos en fase de confección del plan parroquial, lo presentamos a continuación: El momento dos, es la parte más dinámica como la del diagnóstico, con la diferencia que en esta fase se concerta, define y propone un nuevo modelo de gestión, sobre la base del análisis situacional participativo, que permitió analizar y priorizar los problemas, las necesidades y potencialidades que tiene la parroquia San Isidro, como también la búsqueda asociada de las soluciones, la formulación de los objetivos estratégicos, las visiones de futuro y las propuestas de proyectos.

Para el efecto se recurrió a los enfoques de la planificación, entre ellos el enfoque sistémico o integral, que está estructurado en cinco ejes de desarrollo que demanda concebir al territorio como unidad de análisis e intervención compleja y dinámica: eje de desarrollo de recursos naturales, económico productivo, humano social, territorial e institucional (fundamentado en la teoría de sistemas). Es decir la participación de la gente, se convoco en el marco de la II asamblea parroquial y se la organizó en base a los cinco ejes del desarrollo local sostenible. Similar gestión se desarrollo en las 49 parroquias.

En esta fase que requiere previamente elaborar un plan de trabajo de sensibilización con programas culturales y sociales con el propósito de mantener la expectativa de la formulación del plan y que la gente se interese y haga suyo el proceso. En las mesas de concertación se dispone del diagnóstico parroquial como herramienta de trabajo.

El trabajo de las mesas de concertación, estuvo dirigido por los facilitadores del Equipo Técnico Local (ETL) del Plan de Desarrollo conformada por personas voluntarias de la parroquia, quienes fueron capacitados previamente por el facilitador externo y este a la vez fue capacitado junto con otros facilitadores colegas del desarrollo (32) por el Coordinador técnico provincial del Gobierno Provincial. El equipo local ha demostrando la capacidad y voluntad humana, contando con el soporte político del Gobierno Parroquial, quien lidera el proceso y es encargado de la confección del plan de desarrollo parroquial, como también de la ejecución de la planificación en los próximos 15 años, a través del plan operativo anual (POA), y la puesta en marcha de estrategias como, la gestión corporativa (por ejemplo: cinco ejes, cinco vocales = 5 x 5), movilización de recursos, el

mancomunamiento e integración territorial (art. 243 de constitución-2008) , procesos de democracia directa, silla vacía (art 101), rendición de cuentas, presupuesto participativo (art 100).

En lo que corresponde a la estrategia de desarrollo parroquial, se propone un modelo de desarrollo que la parroquia y su gente debe alcanzar en los próximos 15 años, pensando por una parte que este Plan de Desarrollo se constituya en referente de esperanza para la gente de la parroquia; y por otra, conseguir un territorio ganador y competitivo que permita satisfacer las necesidades, ejercer sus derechos a una vida digna y mejorar el nivel de vida con equidad y sostenibilidad económica y ambiental, incluido como eje articulador lo institucional.

VISIÓN DE DESARROLLO



La parroquia La Avanzada en el 2025 es un territorio que cuenta con una población sana, educada, con los servicios básicos, vivienda digna, beneficios sociales, conserva los recursos naturales, promueve la agricultura orgánica y el agroturismo y un desarrollo local con equidad e inclusión, democracia participativa y gobernabilidad.

DESARROLLO HUMANO SOCIAL

FASE UNA ANÁLISIS SITUACIONAL

IDENTIFICACIÓN DE PROBLEMAS Y POTENCIALIDADES

PROBLEMAS (-)	POTENCIALIDADES (+)
Poco fomento de la cultura	Apoyo de servicios de transporte
Falta de medicinas	Gente colaboradora
Maltrato infantil	solidaridad
Violencia domestica	Existe un colegio con bachillerato
Falta de trabajo	Atención en educación escolar
Falta de capacitación de la ciudadanía	Atención por parte de INFA y municipio
Falta renten policial	Atención en desarrollo infantil
Falta de profesores titulados	Bono de la vivienda y solidario
Educación Uni – docente	Programa de becas escolares
Falta de policías	Programa Aliméntate ecuador
Alcoholismo	Kit escolares gratuitos
Migración	Colación y almuerzo escolar
Pobreza	
Insalubridad	
Delincuencia	
Drogadicción	
Agua no apta para el consumo humano	
No existe atención medica especializada	
Crisis de calidad de vida.	
Perdida de identidad.	
Baja calidad de la salud.	

PRIORIZACIÓN DE PROBLEMAS Y POTENCIALIDADES

PROBLEMAS (-)		POTENCIALIDADES (+)	
1	Baja Calidad de la Salud en la población de la Parroquia	1	Atención medica en subcentro de salud
2	Inadecuadas normas de nutrición y salud preventiva.	2	Aliméntate ecuador, desayuno y almuerzo escolar
3	Falta de fuentes de trabajo.	3	Mano de obra calificada
4	Deficiente calidad educativa.	4	Colegio y escuelas
5	Alcoholismo y drogadicción.	5	Solidaridad

ANÁLISIS DE CAUSALIDAD DE PROBLEMAS

PROBLEMAS ¿Qué?	CAUSAS ¿Por qué?	CONSECUENCIAS Cuáles	SOLUCIONES ¿Con qué?	ACTORES ¿Quiénes?	
				Creadores del problema	Apoyan la solución
Baja Calidad de la Salud en la población de la Parroquia	<ul style="list-style-type: none"> - Irregularidad en la atención medica. - Limitación de medicamentos - Poca concientización - Falta de autogestión - Contaminación. - Mala calidad del agua que se consume. - Inadecuado servicio de recolección de basura - Desconocimiento de normas de higiene - Falta de alcantarillado integral. 	<ul style="list-style-type: none"> - Aumento de enfermedades - Gasto de dinero - Pobreza - Desnutrición - Daño al medio ambiente - Deserción escolar - Muertes prematuras 	<ul style="list-style-type: none"> - Conformación de comité de salud - Regulación del servicio de atención medica - Capacitación comunitaria - Coordinación Interinstitucional - Creación de Botica comunitaria - Correcto Manejo de desechos sólidos - Chequeo continuo – medicina preventiva - Campañas de salud preventiva - Fomento de la práctica del deporte 	<ul style="list-style-type: none"> - Comunidad - MSP - Comunidad. 	<ul style="list-style-type: none"> - MSP - Comunidad - Gobierno parroquial - Municipio - Gobierno Provincial
Inadecuadas normas de nutrición y salud preventiva.	<ul style="list-style-type: none"> - Consumo de comida chatarra. - Comidas mal cocidas. - Desconocimiento de los valores nutritivos de los alimentos. - Mal habito alimenticio. - Consumo de productos con residuos químicos. 	<ul style="list-style-type: none"> - Niños con dificultades de desarrollo. - Bajo peso y talla. - Anemias. - Muertes prematuras. - Cáncer. - Gastritis. 	<ul style="list-style-type: none"> - Capacitación permanente en salud preventiva y nutrición - Trabajo en redes comunitarias. - Creación de huertos familiares y comunitarios. 	<ul style="list-style-type: none"> - La comunidad. - MSP. - Instancias de gobierno. 	<ul style="list-style-type: none"> - Plan alimentate Ecuador. - MIES - INFA - La comunidad. - MSP. - Gobiernos seccionales.

	<ul style="list-style-type: none"> - Poco cuidado de la salud. - No se llevan chequeos continuos 	<ul style="list-style-type: none"> - Colesterol. 	<ul style="list-style-type: none"> - Campaña de salud preventiva. - Atención medica oportuna. - Aprovechamiento de los alimentos nutritivos de la zona. 		
Falta de fuentes de trabajo.	<ul style="list-style-type: none"> - Falta de iniciativa - No hay inversionistas - Falta de capacitación - Poca actividad comercial - No valoración de la producción local - Desorganización - Falta de intercambio comercial 	<ul style="list-style-type: none"> - Migración - Delincuencia - Alcoholismo - Pobreza - Desnutrición - Conflictos familiares - Desintegración familiar - Perdida de oportunidades - Caristia de la vida 	<ul style="list-style-type: none"> - Búsqueda de inversionistas - Organización y gestión - Garantías para micro emprendimiento - Diseño de proyectos productivos - Capacitación y mejoramiento profesional. - Obtención de créditos a largo plazo. 	<ul style="list-style-type: none"> - Gobierno - Comunidad - Instituciones 	<ul style="list-style-type: none"> - Gobiernos - Comunidad - Instituciones del estado. - Empresa privada. - La inversión extranjera.
Deficiente calidad educativa.	<ul style="list-style-type: none"> - Falta de profesores titulados - Falta de capacitación y auto preparación de los profesores - Falta de equipamiento - Poca número de docentes - Baja enseñanza. - Falta de apoyo de los padres. - Mala alimentación. - Migración escolar. - Bajo rendimiento. - Falta de 	<ul style="list-style-type: none"> - Perdida de año - Deserción escolar - Profesionales mediocres - Bajo rendimiento académico - Problemas familiares - conflictos sociales 	<ul style="list-style-type: none"> - Equipamiento educativo - Implementación de salas de cómputos. - Tecnologías educativas. - fortalecimiento del comité central de padres de familia - gestionar partidas para docentes - capacitación continua - Gestionar la implementación y la 	<ul style="list-style-type: none"> - Ministerio de educación - Instituciones educativas - Padres de familia - Estudiantes 	<ul style="list-style-type: none"> - Ministerio de educación - Institución - Docentes - Padres de familia - Alumnado - DINSE

	Infraestructura e implementación educativa		infraestructura de las escuelas y colegio		
Alcoholismo y drogadicción.	<ul style="list-style-type: none"> - Mala formación - Libertinaje. - Falta de trabajo - Incomprensión - Libre expendio de licor y Drogas - Falta de tiempo en atención de su familia - Falta de control policial - Falta de educación - Bajo nivel cultural - Desunión 	<ul style="list-style-type: none"> - Divorcios - Violencia familiar - Violencia social - Delincuencia - Asesinatos - Migración - Abandono de los hijos - Suicidio - Problemas educativos 	<ul style="list-style-type: none"> - Educación para la familia - Alcohólicos anónimos - Reinserción social - Incremento del Control policial - Dialogo y comunicación - Creación de fuentes de trabajo. - Integración familiar y comunitaria. - Establecimientos de convenios con el CONSEP 	<ul style="list-style-type: none"> - Sociedad en general - La familia - Las autoridades. - Los vendedores de sustancias estupefacientes 	<ul style="list-style-type: none"> - MSP - CONSEP - INFA - IESS - Municipio - Comunidad y gobiernos parroquiales

ANÁLISIS FODA

FACTORES INTERNOS.

FORTALEZAS (+)	DEBILIDADES (-)
<ul style="list-style-type: none"> - Apoyo de servicios de transporte - Servicio de salud - Servicio de educación - Respaldo del Gobierno parroquial. - Bono de vivienda y desarrollo. - Trabajo comunitario. - Atención por parte de INFA y municipio - Kit escolares gratuitos - Colación y almuerzo escolar - Existe un colegio con bachillerato - Programa de becas escolares - Aliméntate Ecuador 	<ul style="list-style-type: none"> - Salud deficiente. - Falta de empleo - Falta de capacitación. - Desorganización. - Migración escolar. - Pobreza - Falta de control para asignar el bono de desarrollo. - Inseguridad. - Inestabilidad laboral. - Desintegración familiar - Inseguridad ciudadana. - Desigualdades sociales. - Baja calidad de la salud

FACTORES EXTERNOS.



OPORTUNIDADES (+)	AMENAZAS (-)
<ul style="list-style-type: none"> - Apoyo del INFA con nuevos proyectos - Ayuda de los gobiernos seccionales y parroquiales. - Llegada de Inversionistas. - Apoyo de la empresa privada. - Incremento de empleo. - Mejoramiento de la calidad de la atención médica - Ampliar la cobertura de comunicación. - Creación de un reten policial. - Mejor asignación del bono de desarrollo humano y becas 	<ul style="list-style-type: none"> - Proliferación de enfermedades. - Contaminación. - Cierre de instituciones educativas. - Pérdida de servicios del estado. - Privatización de servicios básicos - Delincuencia. - Pandillas. - Negligencia. - Burocracia.

escolares. - Cumplimiento de la ley de maternidad gratuita. - Mejoramiento de la calidad educativa.	
---	--

ANÁLISIS DE VENTAJAS COMPARATIVAS Y COMPETITIVAS.

COMPARATIVAS	COMPETITIVAS
<ul style="list-style-type: none"> - Jóvenes que se están preparando. - Población en crecimiento. - Cobertura de servicios básicos - Beneficios sociales. - Servicios de educación y salud. - Apoyo de las instituciones del estado - Solidaridad - Atención a la infancia - Respaldo del gobierno parroquial - Planificación estratégica - Apoyo del programa aliméntate ecuador - Ayuda del MIDUVI 	<ul style="list-style-type: none"> - Mayor inversión en desarrollo humano - Creación de nuevas plazas de trabajo. - Mejorar la participación de la ciudadanía. - Organización. - Mejorar la calidad de los servicios de salud y educación. - Trabajo coordinado. - Ampliar los beneficios sociales. - Ejercer control sobre las instituciones estatales. - Organizar veedurías ciudadanas

ANÁLISIS DE ESCENARIOS

SITUACIÓN ACTUAL PESIMISTA	SITUACIÓN ACTUAL POSITIVA.
<ul style="list-style-type: none"> - Presencia de enfermedades por contaminantes. - Baja calidad de la educación. - Insalubridad. - Desunión en parte de la población que impide el desarrollo. - Conflictos sociales. - Alcoholismo. - Extrema pobreza. - Violencia intrafamiliar <div style="text-align: center; margin: 10px 0;">  </div> <p>En la parroquia La Avanzada existe un alto índice de enfermedades por la presencia de contaminantes, cuenta con un deficiente servicio de salud y educación, es frecuente el consumo de alcohol y drogas lo que genera violencia intrafamiliar, conflictos sociales e inseguridad.</p>	<ul style="list-style-type: none"> - Atención en el sub-centro de salud. - Servicio de educación. - Servicio de transporte. - Beneficios sociales. - Instituciones de ayuda social. - Becas escolares. - Gente solidaria - Respaldo del gobierno parroquial - Atención a la infancia - Plan aliméntate ecuador <div style="text-align: center; margin: 10px 0;">  </div> <p>La población de la parroquia La avanzada, cuenta con atención médica gratuita, beneficios sociales a través de instituciones del estado, que promueven el desarrollo humano y social de la población.</p>
SITUACIÓN FUTURA PESIMISTA 15 AÑOS	SITUACIÓN FUTURA MEJORADA 15 AÑOS.
<ul style="list-style-type: none"> - Desnutrición - Alto índice de enfermedades - Alto costo de medicinas - Muertes frecuentes - Contaminación ambiental - Intoxicaciones - Deficiente práctica de valores. - Migración. - Niños no reconocidos. - Alto índice delincuencia. 	<ul style="list-style-type: none"> - Mejor calidad de vida de los habitantes. - Calidad de educación - Calidad y calidez de los servicios de atención medica. - Trabajo seguro. - Buena remuneración - Buena vivienda. - Nuevas plazas de empleo. - Unidad de la gente. - Gobierno parroquial hilando desarrollo



La Parroquia La Avanzada en el 2025 es un territorio donde Existe alto índice delincuencia, las enfermedades son frecuentes, no se cuentan con servicios de salud, ni educación, se vive en extrema pobreza, el número de muertes y conflictos sociales va en aumento.



La Parroquia La Avanzada en el 2025 cuenta con excelente servicio de salud, educación, transporte y seguridad ciudadana, existen profesionales competentes, aportando al desarrollo y el buen vivir.

FASE DOS

ESTRATEGIA DE DESARROLLO PARROQUIAL

VISIÓN

La parroquia La Avanzada en el 2025 en el ámbito de desarrollo humano social es un territorio con cobertura integral de servicios y beneficios sociales que garantiza el derecho al buen vivir, y el desarrollo integral de su población.

VALORES CORPORATIVOS.

LOS QUE PRACTICABAN NUESTROS ABUELOS (ANTES)

Respeto.- una disciplina estricta que exige el respeto a uno y a los otros sobre todas las cosas.

Humildad.- compartir a los vecinos, ver y sentir a los demás con igualdad, la forma de verse y de pensar, aceptar a los demás como son.

Generosidad.- es el dar sin esperar nada a cambio, sentir la necesidad y realizar acciones que puedan ayudar a los demás.

LOS QUE SE PRACTICAN EN LA ACTUALIDAD.

Solidaridad.- es un valor que se practica en la comunidad, poniéndose al servicio de los demás para ayudar a la solución de algún problema Colaborando, compartiendo, ayudando, conviviendo, sintiendo la necesidad del otro, poniéndose al servicio de los demás.

Honestidad.- es actuar con transparencia, por medio del ejemplo, siendo responsable, demostrando lo que le pertenece a otros.

Respeto.- es una norma o principio que implica respetarse a uno mismo y a los demás respetar derechos ajenos, tratar con respeto a los demás, tratar a los demás como quisieran que a uno lo traten, darle su lugar a cada cual, normas principios , valores, respetando a los hijos.

OBJETIVOS ESTRATÉGICOS.

1. Implementar estrategias de gestión para obtener un excelente servicio de salud pública

2. Diseñar estrategias para la buena practica de hábitos alimenticios y salud preventiva.

3. Promover la creación de nuevas fuentes de trabajo, para una mejor calidad de vida de la población de la parroquia

4. Impulsar un modelo de gestión para la calidad educativa, y así garantizar la continuidad de los estudios superiores y promoción de excelentes profesionales.

5. Diseñar programas de prevención y tratamiento a personas con problema de adicción.

IDENTIFICACIÓN DE PROPUESTAS DE PROYECTOS.

PROBLEMAS	OBJETIVOS ESTRATÉGICOS	PROPUESTAS DE PROYECTOS.
Baja Calidad de la Salud en la población de la Parroquia	Implementar estrategias de gestión para obtener un excelente servicio de salud pública	<ul style="list-style-type: none"> - Incremento de personal medico especializado. - Implementación de nuevos equipos médicos. - Conformación de comité de salud - Regulación del servicio de atención medica - Capacitación comunitaria - Coordinación Interinstitucional - Creación de Botica comunitaria - Correcto Manejo de desechos sólidos - Chequeo continuo – medicina preventiva - Campañas de salud preventiva - Fomento de la práctica del deporte
Inadecuadas normas de nutrición y salud preventiva.	Diseñar estrategias para la buena practica de hábitos alimenticios y salud preventiva	<ul style="list-style-type: none"> - Capacitación permanente en salud preventiva y nutrición - Trabajo en redes comunitarias. - Creación de huertos familiares y comunitarios. - Campaña de salud preventiva. - Atención médica oportuna. - Aprovechamiento de los alimentos nutritivos de la zona. - Promoción de consumo de alimentos orgánicos y nutritivos. - Difusión de una buena cultura alimentaria.
Falta de fuentes de trabajo.	Promover la creación de nuevas fuentes de trabajo, para una mejor calidad de vida de la población de la parroquia	<ul style="list-style-type: none"> - Búsqueda de inversionistas - Organización y gestión - Garantías para micro emprendimiento - Diseño de proyectos productivos - Capacitación y mejoramiento profesional. - Obtención de créditos a largo plazo.
Deficiente calidad educativa.	Impulsar un modelo de gestión para la calidad educativa, y así garantizar la continuidad de los estudios superiores y promoción de excelentes profesionales.	<ul style="list-style-type: none"> - Equipamiento educativo - Implementación de salas de cómputos. - Tecnologías educativas. - fortalecimiento del comité central de padres de familia - gestionar partidas para docentes

		- capacitación continua
Alcoholismo y drogadicción.	Diseñar programas de prevención y tratamiento a personas con problema de adicción.	<ul style="list-style-type: none">- Educación para la familia- Alcohólicos anónimos- Reinserción social- Incremento del Control policial- Dialogo y comunicación- Creación de fuentes de trabajo.- Integración familiar y comunitaria.- Establecimientos de convenios con el CONSEP

DESARROLLO ECONÓMICO PRODUCTIVO

FASE UNA ANÁLISIS SITUACIONAL PARTICIPATIVO

IDENTIFICACIÓN DE PROBLEMAS Y POTENCIALIDADES

PROBLEMAS (-)	POTENCIALIDADES (+)
Falta de sistemas de riego	Agricultura y ganadería
Falta de asesoramiento técnico agrícola ganadero	Mano de obra
Falta de créditos productivos	Tierra fértil
Alto costo de la producción	Comercialización de productos
Intermediarios	Alta producción de frutas, plátano, cacao
Precios injustos de la producción	Materia prima para la elaboración de café y cacao industrial
Falta de mercados para la comercialización	Trabajo familiar
Falta de microempresas	Tenencia de tierras
Problema de legalización de tierras	Calidad de lo que se produce
Poca inversión en el sector agrícola	
Escasa actividad agrícola	
Poca tecnología de cultivos	
Mal estado de los caminos	
Incomunicación vial	
Dificultad para transportar los productos	

PRIORIZACIÓN DE PROBLEMAS Y POTENCIALIDADES

PROBLEMAS (-)		POTENCIALIDADES (+)	
1	Falta de Sistemas de riego	1	Vertientes de agua
2	Falta de mercado para la comercialización de productos de la zona	2	Producción agrícola y ganadera
3	Dificultad para acceder a créditos bancarios	3	Tenencia de la tierra
4	Falta de asistencia técnica agropecuaria	4	Tierra fértil, mano de obra.
5	Poco fomento de las microempresas	5	Materia prima cacao, café, cítricos.

ANÁLISIS DE CAUSALIDAD DE PROBLEMAS

PROBLEMAS ¿Qué?	CAUSAS ¿Por qué?	CONSECUENCIAS Cuáles	SOLUCIONES ¿Con qué?	ACTORES ¿Quiénes?	
				Creadores del problema	Apoyan la solución
Falta de Sistemas de riego	<ul style="list-style-type: none"> - Falta de legalización de tierras. - Falta de recursos económicos. - No hay apoyo de los gobiernos. - No se cuenta con los estudios necesarios para el proyecto - Falta de organización. 	<ul style="list-style-type: none"> - Baja la producción. - Menor ingreso. - Perdida de utilidades. - Alto costo de la producción. - Elevado costo para el consumidor - Desaprovechamiento de la tierra. 	<ul style="list-style-type: none"> - Legalización de terrenos. - Gestión ante autoridades competentes. - Diseño de fase de estudios. - Construcción de pozos y reservorios. - Construcción de sistemas de riego. - Establecimiento de acuerdos y convenios de cooperación. 	<ul style="list-style-type: none"> - INAR - Los dueños de las fincas- - Mala administración. - Magap- - Consejo provincial. 	<ul style="list-style-type: none"> INAR MAGAP GOBIERNO PROVINCIAL MUNICIPIO
Falta de mercado para la comercialización de productos de la zona	<ul style="list-style-type: none"> - Falta de organización. - Falta de apoyo de las instituciones. - Poca oferta y demanda de productos. - Intermediarios. - Dificultad para sacar los productos. 	<ul style="list-style-type: none"> - Ofertas baratas. - Desperdicio de productos. - Baja producción. - Pérdida económica - Desempleo - Migración - Delincuencia 	<ul style="list-style-type: none"> - Fortalecimiento de la organización - Regulación de intermediarios. - Capacitación técnica - Apertura de mercados. - Cultivos orgánicos de calidad - Estudio y análisis de factibilidad 	<ul style="list-style-type: none"> - Productores. - Autoridades locales - Intermediarios - Instituciones del estado 	<ul style="list-style-type: none"> - Productores. - Autoridades locales - Instituciones del estado - Empresa privada. - Inversión extranjera.
Dificultad para acceder a créditos bancarios	<ul style="list-style-type: none"> - Falta de legalización de tierras. - Muchos requisitos. - Desconocimiento. 	<ul style="list-style-type: none"> - No hay incremento de la producción. - Limitados ingresos económicos. - No hay trabajo. 	<ul style="list-style-type: none"> - Legalización de terrenos. - Facilitación de Créditos hipotecarios. - Creación de un banco comunal. 	<ul style="list-style-type: none"> - Agricultores. - Inda - BNF 	<ul style="list-style-type: none"> - Inda. - Banco de fomento. - ONG - Cooperativas de ahorro y crédito

	<ul style="list-style-type: none"> - Falta de gestión. - Poco apoyo de las autoridades. - Despreocupación 	<ul style="list-style-type: none"> - No se tecnifica la producción. - Perdida de beneficios del estado 	<ul style="list-style-type: none"> - Gestión de recursos económicos. - Convenios de cooperación. 		<ul style="list-style-type: none"> - Banca
Falta de asistencia técnica agropecuaria	<ul style="list-style-type: none"> - Falta de motivación por parte de las autoridades. - No hay conciencia de unidad. - Falta de acuerdos y convenios. - Falta de recursos. - Falta de liderazgo. - Falta de organización 	<ul style="list-style-type: none"> - Mal uso del suelo - Perdida de productos. - Baja la producción - Productos de mala calidad. - Poca competitividad agrícola 	<ul style="list-style-type: none"> - Fomento de la capacitación - Mejorar la Organización productiva - Concientización de la comunidad. - Formación de líderes. - Integración de la población. - Inventarios de productores agrícolas 	<ul style="list-style-type: none"> - Agricultores y productores. - Autoridades locales cantonales y provinciales. 	<ul style="list-style-type: none"> - Agricultores y productores. - Autoridades locales cantonales y provinciales.
Poco fomento de las microempresas	<ul style="list-style-type: none"> - Falta de organización - Falta de gestión. - Falta de la apoyo de las instituciones. - Falta de proyectos. - Falta de recursos. 	<ul style="list-style-type: none"> - Desocupación - Delincuencia. - Migración. - Problemas sociales. - Problemas familiares. - Perdida de oportunidades laborales. - Baja calidad de vida de la población 	<ul style="list-style-type: none"> - Organización con vida jurídica. - Capacitación técnica agrícola. - Diseño de proyectos. - Convenios de cooperación. - Gestión de recursos. - Incentivar la inversión privada - Movilización de recursos. - Difusión de los productos de la zona. - Instalación de microempresas para procesar cítricos 	<ul style="list-style-type: none"> - Productores - Autoridades - Instituciones públicas 	<ul style="list-style-type: none"> - Productores - BNF - Autoridades - CFN - Instituciones públicas y privadas

ANÁLISIS FODA

FACTORES INTERNOS.

FORTALEZAS (+)	DEBILIDADES (-)
<ul style="list-style-type: none"> - Agricultura y ganadería - Conocimientos prácticos sobre - Agricultura - Infraestructura para almacenamiento (SILOS) - Mano de obra - Tierra fértil - Comercialización de productos - Alta producción de frutas tropicales, plátano, cacao - Materia prima para la industrialización de café y cacao cítricos - Trabajo familiar - Tenencia de tierras - Calidad de lo que se produce 	<ul style="list-style-type: none"> - No se cuenta con sistema de riego. - Existencia de intermediarios - No pago de precios justos - Altos costos de la producción - Desorganización del sector agrícola - Falta de asesoramiento técnico - Fincas no tecnificadas. - Poco acceso a créditos productivos. - Pocas oportunidades de empleo - No hay garantías para microempresas - Extensión de terrenos no ocupados para cultivo agrícola. - Mal uso del suelo - Falta de mantenimiento de los caminos vecinales.



FACTORES EXTERNOS.

OPORTUNIDADES (+)	AMENAZAS (-)
<ul style="list-style-type: none"> - Nuevas plazas de trabajo. - Creación de asociaciones agrícolas. - Mancomunamiento - Creación de microempresas. - Industrialización del cacao, café y cítricos - Inversión extranjera. - Proyectos productivos. - Creación de mercado para la comercialización de los productos de la zona - Asesoramiento técnico - Créditos para la producción - Tecnificación de las fincas. - Mayor inversión estatal en el sector productivo. - Garantías para el productor 	<ul style="list-style-type: none"> - Delincuencia social - Inundaciones - Sequia - Epidemias - Plagas - Perdida de beneficios del estado. - Incautación de los vienes. - Incomunicación - Aumento de precio de los insumos agropecuarios - Migración - Aumento del índice de desempleo

ANÁLISIS DE VENTAJAS COMPARATIVAS Y COMPETITIVAS.

COMPARATIVAS	COMPETITIVAS
<ul style="list-style-type: none"> - Buena ubicación geográfica. - Cercanía al aeropuerto de Santa Rosa - Agricultura y ganadería - Mano de obra - Tierra fértil - Comercialización de productos - Alta producción de frutas tropicales, plátano, cacao - Materia prima para la industrialización de café y cacao cítricos - Trabajo familiar - Tenencia de tierras - Calidad de lo que se produce 	<ul style="list-style-type: none"> - Sistema de riego - Promoción de los productos de la zona - Nuevas plazas de trabajo. - Creación de microempresas. - Industrialización de los productos - Inversión extranjera. - Proyectos productivos. - Creación de mercado para la comercialización de los productos de la zona. - Asesoramiento técnico - Créditos para la producción - Tecnificación de las fincas. - Mayor inversión estatal en el sector productivo. - Garantías para el productor

ANÁLISIS DE ESCENARIOS

SITUACIÓN ACTUAL PESIMISTA	SITUACIÓN ACTUAL POSITIVA.
<ul style="list-style-type: none"> - Falta de canales de riego. - Desperdicio de la producción - Bajos precios de los productos - Existencia de intermediarios - No se cuenta con lugares para la comercialización. - las fincas no cuentan con escritura. - No existe oportunidades de empleo - Trabajo eventual - No hay garantía para el productor - No se cuenta con capacitación técnica - Las fincas no están tecnificadas. - No existe inversión en microempresas <div style="text-align: center; margin: 10px 0;">  </div> <p>La parroquia La Avanzada, depende únicamente de la producción agrícola, las fincas no están legalizadas por lo cual no pueden acceder a los beneficios que brinda el estado, los costos de producción son altos y los precios que pagan son injustos no cubren la inversión lo que obliga a no producir generando desocupación.</p>	<ul style="list-style-type: none"> - Buena ubicación geográfica. - Cercanía al aeropuerto de Santa Rosa - Agricultura y ganadería - Mano de obra - Tierra fértil - Comercialización de productos - Alta producción de frutas tropicales, plátano, cacao - Materia prima para la industrialización de café y cacao cítricos - Trabajo familiar - Tenencia de tierras - Calidad de lo que se produce <div style="text-align: center; margin: 10px 0;">  </div> <p>Los terrenos de la parroquia La Avanzada son muy fértiles los cultivos son de calidad, además está ubicada cerca del aeropuerto internacional de Santa Rosa, lo que abre puertas a la exportación de productos industrializados.</p>
SITUACIÓN FUTURA PESIMISTA 15 AÑOS	SITUACIÓN FUTURA MEJORADA 15 AÑOS.
<ul style="list-style-type: none"> - Terrenos baldíos - Contaminación de los cultivos por plagas. - Enfermedades en los animales. - Expropiación de bienes. - Desatención de las autoridades. - Conflictos sociales - Alto índice de desempleo - Migración 	<ul style="list-style-type: none"> - Ofertas de trabajo. - Creación de microempresas. - Industrialización de los productos de la zona. - Inversión extranjera. - Proyectos productivos. - Creación de mercado para la comercialización interna de los productos - Asesoramiento técnico

- Crisis económica
- Escasa producción y comercialización de los productos



La Parroquia La Avanzada en el 2025 es un territorio que se ve afectado por las enfermedades en los cultivos y ganado, sus terrenos están baldíos hay escasas de producción y comercialización de productos generando desempleo y crisis económicas.

- Créditos para la producción
- Tecnificación de las fincas.
- Mayor inversión estatal en el sector productivo.



La Parroquia La Avanzada en el 2025 cuenta con extensas zonas productivas tecnificadas, microempresas, además existe mercado para la comercialización de los productos de la zona, con mayor inversión estatal y garantías para el productor.

FASE DOS

ESTRATEGIA DE DESARROLLO PARROQUIAL

VISIÓN

La parroquia La Avanzada En el 2025 es un territorio altamente productivo y competitivo, existen microempresas que procesan los productos de la zona, generando nuevas fuentes de empleo, activando la economía local y mejorando la calidad de vida de la población

VALORES CORPORATIVOS.

LOS QUE PRACTICABAN NUESTROS ABUELOS (ANTES)

Respeto.- una disciplina estricta que exige el respeto a uno y a los otros por sobre todas las cosas, existía la galantería para enamorar

Hospitalarios.- eran amables con los peregrinos, ayudaban a los enfermos, haciendo sentir como en casa al momento de atenderlos.

Honradez.- Ayudaban a cuidar lo ajeno, la palabra valía más que un papel escrito, no existía el chantaje como ahora en la actualidad.

LOS QUE SE PRACTICAN EN LA ACTUALIDAD.

Respeto.- consiste en respetar mis semejantes, a mis hijos, respetar lo ajeno, como disciplina que se aprende entre las personas.

Solidaridad.- implica sentir la necesidad de los demás, ayudar a los más necesitados, compartir con nuestros semejantes en la solución de algún problema.

Honestidad.- implica ser honestos con uno mismo, actuar con responsabilidad y transparencia. Dando ejemplo a los hijos y la sociedad.

OBJETIVOS ESTRATÉGICOS.

1. Diseñar estrategias que conlleven a la construcción de un sistema integral de riego que beneficie a la población que se dedica a la producción agrícola y ganadería.

2. Impulsar gestiones para la consecución de recursos del estado y la empresa privada, para instalar un mercado local para la comercialización de los productos de la zona.

3. Diseñar estrategias encaminadas a la facilitación de créditos productivos para activar la económica local de la parroquia.

4. Implementar estrategias de capacitación y asistencia técnica agropecuaria.

5. Diseñar estrategias para la instalación de microempresas que generen nuevas ofertas de trabajo para los habitantes de la parroquia.

IDENTIFICACIÓN DE PROPUESTAS DE PROYECTOS.

PROBLEMAS	OBJETIVOS ESTRATÉGICOS	PROPUESTAS DE PROYECTOS.
Falta de Sistemas de riego	Diseñar estrategias que conlleven a la construcción de un sistema integral de riego que beneficie a la población que se dedica a la producción agrícola y ganadería.	<ul style="list-style-type: none"> - Legalización de terrenos. - Gestión ante autoridades competentes. - Diseño de fase de estudios. - Construcción de pozos y reservorios. - Construcción de sistemas de riego. - Establecimiento de acuerdos y convenios de cooperación.
Falta de mercado para la comercialización de productos de la zona	Impulsar gestiones para la consecución de recursos del estado y la empresa privada, para instalar un mercado para la comercialización de los productos de la zona.	<ul style="list-style-type: none"> - Fortalecimiento de la organización - Regulación de intermediarios. - Capacitación técnica - Apertura de mercados. - Cultivos orgánicos de calidad - Estudio y análisis de factibilidad
Dificultad para acceder a créditos bancarios	Diseñar estrategias encaminadas a la facilitación de créditos productivos para activar la económica local de la parroquia.	<ul style="list-style-type: none"> - Legalización de terrenos. - Facilitación de Créditos hipotecarios. - Creación de un banco comunal. - Gestión de recursos económicos. - Convenios de cooperación.
Falta de asistencia técnica agropecuaria	Implementar estrategias de capacitación y asistencia técnica agropecuaria	<ul style="list-style-type: none"> - Fomento de la capacitación - Mejorar la Organización productiva - Concientización de la comunidad. - Formación de líderes. - Integración de la población. - Inventarios de productores agrícolas - Tecnificación de las fincas
Poco fomento de las microempresas	Diseñar estrategias para la instalación de microempresas que generen nuevas ofertas de trabajo para los habitantes de la parroquia.	<ul style="list-style-type: none"> - Organización con vida jurídica. - Capacitación técnica agrícola. - Diseño de proyectos. - Convenios de cooperación. - Gestión de recursos. - Incentivar la inversión privada

		<ul style="list-style-type: none">- Movilización de recursos.- Difusión de los productos de la zona.- Instalación de microempresas para procesar cítricos
--	--	---

RECURSOS NATURALES

FASE UNA ANÁLISIS SITUACIONAL

IDENTIFICACIÓN DE PROBLEMAS Y POTENCIALIDADES

PROBLEMAS (-)	POTENCIALIDADES (+)
Deforestación	Río y vertiente
Contaminación del agua del río	Variedad de árboles
Deforestación de la cuenca del río Carne Amarga.	Buen clima
Contaminación del medio ambiente	Variedad de flora y fauna
Poco control de la caza de animales	Calidad humana
Zonas inundables	Existencia de bosques
No declaración de áreas protegidas	Material pétreo
Explotación de material minero	Variedad de árboles frutales
Falta de apoyo al turismo	Atractivos naturales
Bajo caudal de agua	Terrenos fértiles
Mal manejo de los desechos sólidos	Recursos mineros
Desperdicio del agua	

PRIORIZACIÓN DE PROBLEMAS Y POTENCIALIDADES

PROBLEMAS (-)		POTENCIALIDADES (+)	
1	Contaminación del agua del río	1	Río y vertiente
2	Deforestación de la cuenca del río Carne Amarga.	2	Zonas de bosques
3	Contaminación del ambiente.	3	Flora y fauna
4	Zonas de riesgo por desastres naturales	4	Material pétreo
5	Falta de apoyo al turismo	5	Atractivos naturales

ANÁLISIS DE CAUSALIDAD DE PROBLEMAS

PROBLEMAS ¿Qué?	CAUSAS ¿Por qué?	CONSECUENCIAS Cuáles	SOLUCIONES ¿Con qué?	ACTORES ¿Quiénes?	
				Creadores del problema	Apoyan la solución
Contaminación del agua del río	<ul style="list-style-type: none"> - Irrespeto de las leyes ambientales. - Falta de concientización. - Explotación de minas. - Arrojo de desechos sólidos - Filtración de gases tóxicos. - Lavado de automotores. - Eliminación de aguas servidas - Mala utilización del servicio de alcantarillado 	<ul style="list-style-type: none"> - Escases de agua. - Escases de lluvias. - baja la producción. - Se deteriora el ecosistema. - Variación del clima. - Agua no apta para riego ni consumo humano. - Extinción de especies acuáticas 	<ul style="list-style-type: none"> - Difusión de la constitución tema ambiental. - Campañas de concientización - Aplicación de normativas legales. - Clubes ecológicos. - Trabajo en coordinación interinstitucional - Regulación y control de agentes contaminantes. 	<ul style="list-style-type: none"> - Comunidad - Propietarios de automotores - Concesionarios - Municipio. - Ministerio del ambiente 	<ul style="list-style-type: none"> - Ministerio del ambiente - Gobiernos provincial, municipal y parroquial. - Ministerio del ambiente. - Instituciones educativas. - Empresa privada
Deforestación de la cuenca del río Carne Amarga.	<ul style="list-style-type: none"> - Por la explotación de material pétreo - Falta de concientización - Por Inundación - Para la construcción de viviendas. - Desconocimiento de las leyes ambientales 	<ul style="list-style-type: none"> - Desaparición de las especies acuáticas. - Incremento del riego por desbordamiento del río - Afectación al ecosistema. - Perdida de barrera protectora natural 	<ul style="list-style-type: none"> - Declaración de zonas protectoras - Aplicación de la normativa legal. - Campaña de Concientización. - Capacitación en cuidado del medio ambiente. - Comité de defensa de las cuencas del río carne amarga. 	<ul style="list-style-type: none"> - Comunidad. - Concesionarias - Los habitantes. - Ministerio del ambiente. 	<ul style="list-style-type: none"> - El ministerio de agricultura y del ambiente. - Comunidad. - Propietarios de terrenos. - Los habitantes. - Pro forestal - INAR - Secretaria de Riesgos

Contaminación del ambiente.	<ul style="list-style-type: none"> - Se arrojan desechos sólidos. - Falta de concientización. - Se arrojan animales muertos. - Mal tratamiento de las aguas residuales. - Mal manejo de la basura - Tala de arboles - Explotación de minas. 	<ul style="list-style-type: none"> - Agua no apta para el consumo humano. - Escases de producción. - Productos contaminantes. - Enfermedades. - Muerte de peces pequeños. - Escases de agua 	<ul style="list-style-type: none"> - Capacitación comunitaria. - Conformar un comité ciudadano del control de la contaminación. - Campaña de buen manejo de los desechos sólidos. - Incrementar el control por parte de las autoridades. - Proyecto de reciclaje de basura - Reforestación - Regulación de la explotación de minas y canteras. 	<ul style="list-style-type: none"> - La gente. - Los pescadores. - El ministerio del ambiente. - La comunidad 	<ul style="list-style-type: none"> - El ministerio del ambiente. - MAGAP - El gobierno parroquial - La ciudadanía.
Zonas de riesgo por desastres naturales	<ul style="list-style-type: none"> - Falta de muros de protección. - Zona montañosa - Confluyen las aguas de varias vertientes. - Crecientes fuertes. - Posibles deslaves 	<ul style="list-style-type: none"> - Perdidas materiales. - Afectación a los cultivos. - Escasea la producción. - Perdidas económicas. - Inundación de terrenos. 	<ul style="list-style-type: none"> - Construcción y ampliación de muros de protección. - Declaratoria de emergencia en época invernal. - Limpieza de drenajes. - Dragado del rio. - Reforestación de las riveras del rio. - Plan de contingencia. - Identificación de zonas de alto riesgo 	<ul style="list-style-type: none"> - Ministerio del ambiente. - Municipio. - Gobiernos provincial y parroquial. - La ciudadanía. 	<ul style="list-style-type: none"> - Municipio. - Ministerio del ambiente. - Gobierno parroquial y provincial.

Falta de apoyo al turismo	<ul style="list-style-type: none"> - No existe promoción. - Falta de recursos. - No hay inversionistas. - Caminos en mal estado. - Desorganización en la comunidad. - Dificultad para acceder a créditos. 	<ul style="list-style-type: none"> - No hay adelanto en la parroquia. - Limitados ingresos económicos. - No hay trabajo en las comunidades. - Perdida de beneficios del estado. 	<ul style="list-style-type: none"> - Inventario de lugares turísticos de la parroquia - Promoción de los atractivos turísticos - Organización de la comunidad. - Diseño de proyectos. - Acceso a créditos para turismo. - Capacitación comunitaria - Fomento de la inversión privada. - Mejoramiento de los caminos de acceso. - Gestión de recursos. 	<ul style="list-style-type: none"> - Ministerio de turismo. - Municipio. - Gobierno provincial - Ciudadanía. - Gobierno parroquial 	<ul style="list-style-type: none"> - Ministerio de turismo. - La comunidad. - La empresa privada. - Los gobiernos locales. - los propietarios de terrenos.
---------------------------	---	---	--	---	---

ANÁLISIS FODA

FACTORES INTERNOS.

FORTALEZAS (+)	DEBILIDADES (-)
<ul style="list-style-type: none"> - Variedad de especies forestales. - Hidrografía. - Especies de arboles maderables. - Buen clima - Existencia de bosques. - Material pétreo. - Arboles frutales. - Atractivos turísticos naturales - Variedad de arboles frutales. - Recursos minerales. - Buen clima. - Terrenos fértiles. 	<ul style="list-style-type: none"> - Deforestación - Contaminación del agua del rio - Comercialización de la madera. - No existe ordenanzas para protección de medio ambiente. - Poca importancia de las autoridades en temas de recursos naturales. - La práctica de la casería - Incumplimiento de la constitución en el tema ambiental. - Zonas de riesgo por desastres naturales. - Explotación de recursos minerales. - Afectación del suelo. - No declaratoria de áreas protegidas - Falta de apoyo al turismo - Deforestación de la cuenca del rio Carne Amarga. - Bajo caudal de agua - Mal manejo de los desechos sólidos



FACTORES EXTERNOS.

OPORTUNIDADES (+)	AMENAZAS (-)
<ul style="list-style-type: none"> - Declaración de zonas protectoras. - Reservas de bosques. - Zoológico natural. - Promoción del turismo. - Plan de reforestación - Apoyo de pro-forestal - Apoyo del MAGAP - Apoyo del ministerio del ambiente - Ampliar cobertura de comunicación vial - Apoyo del MIES - Proyectos del ministerio de turismo - Declaratoria de zona de riesgo por desastres naturales. - Recuperación de las cuencas del rio carne amarga. - Mancomunamiento 	<ul style="list-style-type: none"> - Aserradores. - La explotación de árboles maderables - Deslaves. - Cambios climáticos. - Escases de agua. - Escases de lluvias. - Contaminación del agua y del suelo. - Utilización de productos agroquímicos. - Compañías constructoras - Explotación de material pétreo. - Concesionarias mineras

ANÁLISIS DE VENTAJAS COMPARATIVAS Y COMPETITIVAS.

COMPARATIVAS	COMPETITIVAS
<ul style="list-style-type: none"> - Variedad de especies forestales. - Hidrografía. - Especies de arboles maderables. - Buen clima - Existencia de bosques. - Material pétreo. - Arboles frutales. - Atractivos turísticos naturales - Variedad de arboles frutales. - Recursos minerales. - Buen clima. - Terrenos fértiles. - Paisajes naturales 	<ul style="list-style-type: none"> - Hacer inventario de zonas ecológicas - Prestar mayor interés al cuidado del medio ambiente. - Cumplir y hacer cumplir el mandato constitucional en el tema ambiental. - Declarar zonas de reserva ecológica - Zoológico natural. - Promoción del turismo. - Plan de reforestación - Establecimiento de convenios con instituciones de apoyo a la gestión ambiental. - Ampliar cobertura de comunicación vial - Apoyo del MIES - Proyectos del ministerio de turismo - Declaratoria de zona de riesgo por desastres naturales. - Recuperación de las cuencas del rio carne amarga. - Mancomunamiento

ANÁLISIS DE ESCENARIOS

SITUACIÓN ACTUAL PESIMISTA	SITUACIÓN ACTUAL POSITIVA.
<ul style="list-style-type: none"> - Práctica sin control de la caza. - Tala indiscriminada de arboles - Esta disminuyendo la vegetación existe poco caudal de agua - Escases de especies silvestres y acuáticas. - Contaminación del agua y del suelo. - Mal manejo de los desechos sólidos. - Incumplimiento de las leyes ambientales. - Mal trato a los recursos naturales. <div style="text-align: center; margin: 20px 0;">  </div> <p>En la parroquia La Avanzada se está llevando a efecto actividades de caza y tala sin control, además no se está preservando el medio ambiente por lo que cada vez escasea más el agua y el ecosistema se ve afectado en el habitat necesario para la conservación de las especies animales y vegetales.</p>	<ul style="list-style-type: none"> - Existencia de zonas de bosques. - Hidrografía - Atractivos turísticos naturales. - Variedad de especies florísticas y faunísticas. - Apoyo del gobierno parroquial. - Existencia de instituciones del estado para la conservación del medio ambiente. - Buen clima - Buena calidad de los suelos <div style="text-align: center; margin: 20px 0;">  </div> <p>La población de la parroquia La Avanzada, cuenta con variedad de especies animales y forestales que pueden ser declaradas zonas protectoras, también existen atractivos turísticos naturales para el planteamiento de proyectos que emplee a la comunidad y mejore la calidad de vida de sus habitantes.</p>
SITUACIÓN FUTURA PESIMISTA 15 AÑOS	SITUACIÓN FUTURA MEJORADA 15 AÑOS.
<ul style="list-style-type: none"> - Desnutrición - Vertientes de agua secas y suelo estéril - Desaparición total de la flora y fauna - No hay turismo - Escaseas de agua - Proliferación de enfermedades. - Deterioro del medio ambiente. - Tala indiscriminada - Desaparición de zona de bosque 	<ul style="list-style-type: none"> - Existencias de extensas zonas de bosques y abundante caudal de agua - Variedad de flora y fauna - Incremento del turismo - Buen manejo de los desechos sólidos - Calidad y buen uso de los suelos. - Medio ambiente propicio para la conservación de especies, mejoras en plazas de empleo turísticas zonas declaradas patrimonio natural



La Parroquia La Avanzada en el 2025 es un territorio en el cual se han extinguido las especies de animales acuáticos y silvestres, es nula la afluencia de turismo y las enfermedades son cada vez más frecuentes por la tala indiscriminada y el deterioro del medio ambiente.



La Parroquia Avanzada en el 2025 cuenta con extensas zonas protegidas que son medios propicios para la conservación del agua, especies florísticas y faunísticas, que son grandes atractivos turísticos naturales que promueve el desarrollo local y gestión ambiental.

FASE DOS

ESTRATEGIA DE DESARROLLO PARROQUIAL

VISIÓN

En el 2025 la parroquia La Avanzada es un territorio que cuenta con extensas zonas de bosques declaradas áreas protegidas para la conservación del agua, flora y fauna, existe abundante agua y una biodiversidad que atrae al turismo nacional y extranjero.

VALORES CORPORATIVOS.

Los que practicaban nuestros abuelos (antes)

Respeto.- una disciplina estricta que exige el respeto a uno y a los otros por sobre todas las cosas, existía la galantería para enamorar

Hospitalarios.- eran amables con los peregrinos, ayudaban a los enfermos, haciendo sentir como en casa al momento de atenderlos.

Honradez.- Ayudaban a cuidar lo ajeno, la palabra valía más que un papel escrito, no existía el chantaje como ahora en la actualidad.

Los que se practican en la actualidad.

Respeto.- consiste en respetar mis semejantes, a mis hijos, respetar lo ajeno, como disciplina que se aprende entre las personas.

Solidaridad.- implica sentir la necesidad de los demás, ayudar a los más necesitados, compartir con nuestros semejantes en la solución de algún problema.

Honestidad.- implica ser honestos con uno mismo, actuar con responsabilidad y transparencia. Dando ejemplo a los hijos y la sociedad.

OBJETIVOS ESTRATÉGICOS.

1. Implementar estrategias de conservación, control y protección de las cuencas protectoras de agua

2. Diseñar estrategias de reforestación de la cuenca del río carne amarga.

3. Implementar un modelo de gestión ambiental local participativo.

4. Diseñar un plan de manejos de riesgos para insertarlo en los COE provinciales y cantonales

5. Diseñar estrategias para la promoción de los atractivos y bondades turísticas naturales existentes en la parroquia.

IDENTIFICACIÓN DE PROPUESTAS DE PROYECTOS.

PROBLEMAS	OBJETIVOS ESTRATÉGICOS	PROPUESTAS DE PROYECTOS.
Contaminación de vertientes de en especial la agua del rio Carne amarga	Implementar estrategias de conservación, control y protección de las cuencas protectoras de agua	<ul style="list-style-type: none"> - Difusión de la constitución tema ambiental. - Campañas de concientización - Aplicación de normativas legales. - Clubes ecológicos. - Trabajo en coordinación interinstitucional - Regulación y control de agentes contaminantes. - plan de manejo de microcuencas - manejo de microcuencas - manejo de potreros - Conservación de vertientes abastecedoras de agua de consumo humano y animal - Pago de servicios ambientales - Poner en vigencia de la conservación de bosque, pago de servicios ambientales
Deforestación de la cuenca del rio Carne Amarga.	Diseñar estrategias de reforestación de la cuenca del rio carne amarga.	<ul style="list-style-type: none"> - Declaración de zonas protectoras de biodiversidad - Aplicación de la normativa legal. - Campaña de Concientización. - Capacitación en cuidado del medio ambiente. - Comité de defensa de las cuencas del rio carne amarga. - Arborización
Contaminación del ambiente.	Implementar un modelo de gestión ambiental local participativo	<ul style="list-style-type: none"> - plan de educación ambiental - Capacitación comunitaria. - Conformar un comité ciudadano del control de la contaminación. - Campaña de buen manejo de los desechos sólidos. - Incrementar el control por parte de las autoridades. - Proyecto de reciclaje de basura - Reforestación - Regulación de la explotación de minas y canteras.

		- Declaración de bosques protectores
Zonas de riesgo por desastres naturales	Diseñar un plan de manejos de riesgos para insertarlo en los COE provinciales y cantonales.	<ul style="list-style-type: none"> - Construcción y ampliación de muros de protección. - Declaratoria de emergencia en época invernal. - Limpieza de drenajes. - Dragado del río. - Reforestación de las riveras del río. - Plan de contingencia. - Identificación de zonas de alto riesgo
Falta de apoyo al turismo	Diseñar estrategias para la promoción de los atractivos y bondades turísticas naturales existentes en la parroquia.	<ul style="list-style-type: none"> - Inventario de lugares turísticos de la parroquia - Promoción de los atractivos turísticos - Organización de la comunidad. - Diseño de proyectos. - Acceso a créditos para turismo. - Capacitación comunitaria - Fomento de la inversión privada. - Mejoramiento de los caminos de acceso. - Gestión de recursos.

DESARROLLO DEL TERRITORIO

FASE UNA ANÁLISIS SITUACIONAL

IDENTIFICACIÓN DE PROBLEMAS Y POTENCIALIDADES

PROBLEMAS (-)	POTENCIALIDADES (+)
Deficiente sistema de alcantarillado	Vías y caminos vecinales
Mal estado y mantenimiento de las vías	Iglesia.
No se cuenta con casa parroquial	Parque central
Pésimo estado de la infraestructura del sub-centro de salud	Telefonía en la junta
Falta de casas comunales en los sitios.	Apoyo del MIDUVI
Limitada infraestructura educativa	Cancha múltiple
No se cuenta con sistema de agua potabilizada en los sitios.	Infraestructura educativa
Falta de parques recreacionales	Lugares turísticos
Falta de puente carrosable y de cajón	Minas Para explotar material pétreo
Mal manejo de los desechos sólidos.	Recursos minerales
Dificultad para la recolección de basura.	Mano de obra calificada
Déficit de vivienda	Se cuenta con atención infantil
Muros de escolleras incompletos	
Falta de coliseo	
Falta de canchas de uso múltiple.	
Falta de baños públicos	
Limitado sistema de telefonía pública.	
No existe construcción de un mercado	
No hay reten policial	
falta de recorrido urbano para los sitios	

(limón playa y la Pereira)	
Falta de servicio eléctrico extensión de alumbrado público	
Falta de Internet inalámbrico para los sitios	
No se cuenta con espacio físico para CDI	
Deficiente servicio de alumbrado público	

PRIORIZACIÓN DE PROBLEMAS Y POTENCIALIDADES

PROBLEMAS (-)		POTENCIALIDADES (+)	
1	Falta de puente carroable y de cajón	1	Apoyo del MIDUVI
2	Deficiente infraestructura mobiliario y equipamiento público.	2	Parque infantil
3	Mal estado y mantenimiento de las vías		
4	Deficiente sistema de alcantarillado	3	Telefonía pública en la junta
5	No se cuenta con sistema de agua potabilizada en los sitios.	4	Infraestructura de seguridad, salud y educación.
6	Falta de espacios recreacionales (parques, canchas de uso múltiple, coliseo)	5	Minas para la explotación de material pétreo

ANÁLISIS DE CAUSALIDAD DE PROBLEMAS

PROBLEMAS ¿Qué?	CAUSAS ¿Por qué?	CONSECUENCIAS Cuáles	SOLUCIONES ¿Con qué?	ACTORES ¿Quiénes?	
				Creadores del problema	Apoyan la solución
Falta de puente carrosable y de cajón	<ul style="list-style-type: none"> - Falta de apoyo de los gobiernos de turno. - Falta de recursos presupuestarios. - Falta de gestión. - Falta de unidad para exigir - Falta de concientización 	<ul style="list-style-type: none"> - Incomunicación con comunidades vecinas - Se pierde la producción - Atraso en el desarrollo 	<ul style="list-style-type: none"> - Diseño de fases de estudio. - Planteamientos de proyectos. - Establecimiento de acuerdos y compromisos de apoyo institucional. - Gestión ante las autoridades competentes. - Construcción de puentes carrosables y de cajón 	<ul style="list-style-type: none"> - Las autoridades de turno. - Gobierno provincial. - Municipio. 	<ul style="list-style-type: none"> - Gobierno Provincia - Secretaria de riesgos - MAGAP - MIDUVI
Deficiente infraestructura mobiliario y equipamiento público.	<ul style="list-style-type: none"> - Insuficiente número de aulas - Falta de equipamiento y construcción del centro de salud. - No se cuenta con infraestructura del CDI - Falta de casa parroquial - Incumplimiento de propuestas. - Falta de mobiliario público. - No se cuenta con áreas verdes. - No existe casas comunales. - Colegio no cuenta con coliseo educativo. 	<ul style="list-style-type: none"> - Carencia de servicios sociales. - Controversias sociales. - Mala calidad de vida. - Incumplimiento de derechos. - Negligencia. - Subdesarrollo. - Estancamiento. - Subempleo. - Mala atención al público. 	<ul style="list-style-type: none"> - Construcción de un centro de salud con equipamiento nuevo - Ampliación de infraestructura educativa. - Construcción de casa parroquial. - Equipamiento de aulas escolares. - Plan de vivienda popular. - Centro de telefonía pública. - Lotización de terrenos. - Construcción de un cuartel para los bomberos. 	<ul style="list-style-type: none"> - Municipio - Gobierno provincial - Gobierno parroquial - La comunidad 	<ul style="list-style-type: none"> - Municipio - Gobierno provincial - Gobierno parroquial - MIDUVI - MTOP - La ciudadanía - La inversión privada.

<p>Mal estado y mantenimiento de las vías</p>	<ul style="list-style-type: none"> - Concentración de recursos. - Mala administración. - Marginación. - Despreocupación de las autoridades. - Falta de recursos. - Falta de gestión. - Falta de propuestas. - Extracción de material pétreo. - Circulación de vehículos pesados - Falta de mantenimiento. - Vías son de tierra. - Falta de carpeta asfáltica. - No se cuenta con aceras y bordillos. 	<ul style="list-style-type: none"> - Dificultad para el transporte. - Mala calidad de vida. - Difícil acceso a los sitios. - Perdida de la producción - Carestía de la vida. - Conflictos sociales 	<ul style="list-style-type: none"> - Diseño de fase de estudios. - Impactos favorables. - Establecimiento de convenios de cooperación. - Apertura de vías. - Apoyo del concejo provincial. - Asfaltado y lastrado de las calles. - Construcción de aceras y bordillos. 	<ul style="list-style-type: none"> - Gobierno Provincial - Municipio - Miduvi - Comunidad. - Junta parroquial 	<ul style="list-style-type: none"> - Gobierno Provincial. - Gobierno Nacional. - Miduvi - Comunidad - Junta parroquial - Empresa Privada.
<p>Deficiente sistema de alcantarillado</p>	<ul style="list-style-type: none"> - Poco interés de las autoridades. - Falta de apoyo. - Falta de convenios. - Falta de recursos. - Falta de mantenimiento del alcantarillado. - Mal uso del alcantarillado. - Mal construcción sistema de alcantarillado en el sitio limón playa. - No cubre a todas las familias. - Falta de ampliación en la poza de oxidación. - No tratamiento de las aguas residuales. 	<ul style="list-style-type: none"> - Insalubridad. - Enfermedades. - Situación crítica. - Mala calidad de vida. - Conflictos sociales. - Desconfianza. - Abandono. - Subdesarrollo. 	<ul style="list-style-type: none"> - Diseño de fase de estudios. - Conformación de veedurías ciudadanas. - Gestión de recursos. - Establecimiento de acuerdos de cooperación. - Construcción de sistema de alcantarillado integral para la parroquia. - Ampliación de a poza de oxidación. - Reconstrucción del sistema de alcantarillado en sitio limón playa 	<ul style="list-style-type: none"> - Municipio - Miduvi - Comunidad. - Junta parroquial 	<ul style="list-style-type: none"> - Municipio - Miduvi - Comunidad - Junta parroquial - Gobierno Provincial. - Empresa Privada.

<p>Insuficiente sistema de agua potabilizada en los sitios</p>	<ul style="list-style-type: none"> - Falta de gestión. - Falta de unidad para exigir. - Falta de apoyo de las instituciones competentes. - Falta de recursos. - Por la centralización. - No se cuenta con pozo para tratamiento de agua. - No disponen de red pública de agua 	<ul style="list-style-type: none"> - Enfermedades. - Alto costo del agua. - Controversias sociales. - Déficit de la salud. - Situación económica crítica. - Problemas familiares. - Parasitosis. 	<ul style="list-style-type: none"> - Conformación de la junta de agua. - Diseño de fase de estudios. - Gestión ante el municipio y MIDUVI. - Autogestión de recursos. - Forestación de la cuenca de abastecimiento. - Construcción de planta de agua potable en sitios de la parroquia 	<ul style="list-style-type: none"> - Municipio - Miduvi - Comunidad. - Junta parroquial 	<ul style="list-style-type: none"> - Municipio - Miduvi - Comunidad - Junta parroquial - Gobierno Provincial. - Empresa Privada.
<p>Falta de espacios recreacionales</p>	<ul style="list-style-type: none"> - No se cuenta con áreas verdes. - Falta de recursos. - No hay inversión. - No se cuenta con parque infantil. - Falta de un coliseo - No existen canchas de uso múltiple en los sitios y ciudadelas. - No hay adecuación de balnearios. - Falta de un malecón sobre el río. 	<ul style="list-style-type: none"> - Niños expuestos a situación de riesgos - Niños en las calles. - Mala utilización del tiempo libre. - No fomenta el deporte. - Atraso en el desarrollo. - Inadecuado desarrollo de los niños 	<ul style="list-style-type: none"> - Construcción de parques - Trabajo en coordinación - Gestión de recursos. - Veedurías ciudadanas. - Construcción de parques infantiles - Construcción de canchas de uso múltiple. - Construcción de coliseo de deportes. - Remodelación y mejoramiento de infraestructura de los espacios turísticos de la parroquia 	<ul style="list-style-type: none"> - Municipio - Gobierno provincial - Gobierno parroquial - Instituciones del estado - La ciudadanía 	<ul style="list-style-type: none"> - Municipio - Gobierno provincial - Gobierno parroquial - Instituciones del estado - La ciudadanía - La inversión privada.

ANÁLISIS FODA

FACTORES INTERNOS.

FORTALEZAS (+)	DEBILIDADES (-)
<ul style="list-style-type: none"> - Apoyo de MIDUVI - Cancha múltiple. - Existe parque. - Planta de agua potable. - Atractivos turísticos - Junta parroquial constituida. - Espacios de recreación. - Material pétreo. - Apoyo del consejo provincial. - Asociación de juntas parroquiales. - Infraestructura social, de salud y educación. - Apertura de vías de acceso. - Iglesia. - Biblioteca. - Servicio de telefonía pública 	<ul style="list-style-type: none"> - No se cuenta con infraestructura de casa parroquial. - Falta de aulas escolares - Mal equipamiento de las aulas de enseñanza - Mal uso del alcantarillado. - Alcantarillado mal construido e incompleto - Mal estado de las vías de acceso. - Falta de infraestructura comercial. - limitado de mobiliario público. - Equipos de cómputos obsoletos - Falta de espacios recreacionales. - No existe infraestructura en los sitios turísticos - Falta de espacios comunitarios



FACTORES EXTERNOS.

OPORTUNIDADES (+)	AMENAZAS (-)
<ul style="list-style-type: none"> - Apertura de nuevas vías de acceso y comunicación. - Asfaltado y lastrado de vías de la parroquia. - Construcción de parques. - Inversión para mejoramiento de la infraestructura pública. - Planta de agua potable en sitios - Alcantarillado integral. - Construcción de mercados de comercialización. - Construcción de coliseo y canchas deportivas. - Construcción de casa parroquial - Casa comunales en los sitios. - Construcción de un malecón sobre el rio carne amarga. - Ampliar el beneficio de bono de vivienda - Construcción de sistemas de riego. 	<ul style="list-style-type: none"> - Oligarquía - Migración. - Pérdida de autonomía - Extrema pobreza. - Privatización. - Perdida de apoyo del estado - División territorial. - Mal manejo de recursos del estado - Aprobación de leyes que afecten al funcionamiento de las juntas parroquiales. - Crisis mundial

ANÁLISIS DE VENTAJAS COMPARATIVAS Y COMPETITIVAS.

COMPARATIVAS	COMPETITIVAS
<ul style="list-style-type: none"> - Biblioteca pública. - Escuelas. - Iglesia - Colegio - Apoyo de MIDUVI - Cancha múltiple. - Existe parque. - Planta de agua potable. - Atractivos turísticos - Junta parroquial constituida. - Espacios de recreación. - Material pétreo. - Apoyo del consejo provincial. - Asociación de juntas parroquiales. - Apertura de vías de acceso. - Servicio de telefonía pública 	<ul style="list-style-type: none"> - Mayor asignación presupuestaria - Trabajo coordinado. - Capacitación. - Establecimiento de acuerdos y convenios. - Mejoramiento de la infraestructura social. - Espacios de recreación. - Planta de agua. - Sistema de alcantarillado integral de la parroquia. - Casas comunales en los sitios. - Mejoramiento de las vías. - Ampliar el servicio de telefonía pública. - Construcción de planta industrial - Espacios para la comercialización. - Apertura de vías. - Construcción de puentes

ANÁLISIS DE ESCENARIOS

SITUACIÓN ACTUAL PESIMISTA	SITUACIÓN ACTUAL POSITIVA.
<ul style="list-style-type: none"> - Vías en pésimo estado - Falta de espacios recreativos - Falta de mercados de comercialización - Falta de planta de agua potable. - Deficiente servicio de alcantarillado. - Mal servicio de recolección de basura. - Contaminación. - Descoordinación. - Mal estado de las instalaciones del sub-centro, las escuelas, la junta - Dificultad para la comunicación. - No se cuenta con vivienda digna. <div style="text-align: center; margin: 20px 0;">  </div> <p>La Parroquia La Avanzada en el desarrollo territorial carece de obras básicas, las vías están en pésimo estado, no se cuenta con vivienda digna, además no existe un trabajo coordinado para la ejecución de obras públicas.</p>	<ul style="list-style-type: none"> - Se cuenta con escuelas. - Existe sub-centro de salud. - Hay vías de acceso a los sitios. - Telefónica pública. - Iglesia. - Parque. - Atractivos turísticos - Planta de agua - Vía principal asfaltada - Apoyo del gobierno parroquial. - Agua entubada en los hogares. - Parque infantil. - Canchas deportivas. <div style="text-align: center; margin: 20px 0;">  </div> <p>La Parroquia La Avanzada es un territorio que cuenta con infraestructura educativa y de salud, además tiene una bonita iglesia, parque y lugares turísticos con atractivos naturales, cuenta con vía asfaltada de acceso a la parroquia, planta de agua potable y sistema de alcantarillado para gran parte de las familias</p>
SITUACIÓN FUTURA PESIMISTA 15 AÑOS	SITUACIÓN FUTURA MEJORADA 15 AÑOS.
<ul style="list-style-type: none"> - Desintegración social. - Mala calidad de vida de los habitantes. - Subdesarrollo. - Vías deterioradas e incomunicadas. - Perdida de apoyo de las autoridades. - Pésimo estado de las instalaciones de salud, educación y seguridad. 	<ul style="list-style-type: none"> - Se cuenta con planta de agua potable. - Se cuenta con alcantarillado integral. - Buena infraestructura social. - Vivienda popular. - Vías en buen estado. - Comunicación. - Cuenta con espacios de recreación.

- Vivienda en pésimas condiciones.
- Agua de mala calidad.
- Insalubridad.



La Parroquia La Avanzada en el 2025 es un territorio que carece de agua tratada y alcantarillado integral, no tiene apoyo de las autoridades, sus vías están totalmente destruidas, pésima calidad de vida por falta de vivienda e infraestructura social.

- Administración transparente.
- Obras ejecutadas.
- Cumplimiento de propuestas.
- Existe coliseo.



La Parroquia La Avanzada en el 2025 es un territorio cuya administración es transparente y cuenta con obras de infraestructura básica, excelentes vías de acceso y comunicación, familias con hogares dignos y buena calidad de vida de los habitantes.

FASE DOS

ESTRATEGIA DE DESARROLLO PARROQUIAL

VISIÓN

La Parroquia La Avanzada en el 2025 es un territorio que cuenta con todos los servicios básicos, vivienda digna y medio ambiente sano que garantiza el derecho al buen vivir.

VALORES CORPORATIVOS.

LOS QUE PRACTICABAN NUESTROS ABUELOS (ANTES)

GENEROSIDAD.- es el valor de dar sin medida sin esperar nada a cambio.

AMOROSOS.- es el valor que nos hace ser tiernos, fraternos, cariñosos al momento de manifestar nuestros sentimientos a los demás.

TOLERANCIA.- es la habilidad para entender a los demás y respetar sus puntos de vista.

LOS QUE SE PRACTICAN EN LA ACTUALIDAD.

HONESTIDAD.- Es una valor que nos hace ser transparentes en nuestros pensamientos y acciones frente a los demás.

RESPONSABILIDAD.- es la muestra de nuestros actos en el reflejo de la persona, una condición de vida importante para una buena convivencia.

SOLIDARIDAD.- es la capacidad que tenemos las personas para poder apoyar, compartir, ayudar en la solución de los problemas a otras personas. Poniéndose en el lugar de ellos.

OBJETIVOS ESTRATÉGICOS.

1. Impulsar estrategias de movilización de recursos, que permita la construcción de puentes carrosables y de cajón

2. Implementar estrategias que viabilicen la ejecución de obras públicas prioritarias y mejoramiento de la infraestructura de las instituciones del estado presentes en la parroquia.

3. Promover estrategias de cooperación para el mejoramiento y ampliación de las vías de acceso y comunicación de la cabecera parroquial y sitios.

4. Diseñar mecanismos adecuados para la construcción de red de alcantarillado integral para la parroquia.

5. Diseñar estrategias para el mejoramiento y ampliación de los sistemas de agua en la parroquia.

6. Implementar planes y programas que conlleven a la creación de diversos espacios de recreación y deporte dentro de la jurisdicción parroquial.

IDENTIFICACIÓN DE PROPUESTAS DE PROYECTOS.

PROBLEMAS	OBJETIVOS ESTRATÉGICOS	PROPUESTAS DE PROYECTOS.
Falta de puente carrosable y de cajón	Impulsar estrategias de movilización de recursos, que permita la construcción de puentes carrosables y de cajón	<ul style="list-style-type: none"> - Diseño de fases de estudio. - Planteamientos de proyectos. - Establecimiento de acuerdos y compromisos de apoyo institucional. - Gestión ante las autoridades competentes. - Construcción de puentes carrosable y de cajón
Deficiente infraestructura mobiliario y equipamiento público.	Implementar estrategias que viabilicen la ejecución de obras públicas prioritarias y mejoramiento de la infraestructura de las instituciones del estado presentes en la parroquia.	<ul style="list-style-type: none"> - Construcción de un centro de salud con equipamiento nuevo - Ampliación de infraestructura educativa. - Construcción de casa parroquial. - Equipamiento de aulas escolares. - Plan de vivienda popular. - Centro de telefonía pública. - Lotización de terrenos. - Construcción de un cuartel para los bomberos.
Mal estado y mantenimiento de las vías	Promover estrategias de cooperación para el mejoramiento y ampliación de las vías de acceso y comunicación de la cabecera parroquial y sitios.	<ul style="list-style-type: none"> - Diseño de fase de estudios. - Impactos favorables. - Establecimiento de convenios de cooperación. - Apertura de vías. - Apoyo del concejo provincial. - Asfaltado y lastrado de las calles. - Construcción de aceras y bordillos.
Deficiente sistema de alcantarillado	Diseñar mecanismos adecuados para la construcción de red de alcantarillado integral para la parroquia.	<ul style="list-style-type: none"> - Diseño de fase de estudios. - Conformación de veedurías ciudadanas. - Gestión de recursos. - Establecimiento de acuerdos de cooperación. - Construcción de sistema de alcantarillado integral para la parroquia.

		<ul style="list-style-type: none"> - Ampliación de a poza de oxidación. - Reconstrucción del sistema de alcantarillado en sitio limón playa
Insuficiente sistema de agua potabilizada en los sitios	Diseñar estrategias para el mejoramiento y ampliación de los sistemas de agua en la parroquia.	<ul style="list-style-type: none"> - Conformación de la junta de agua. - Diseño de fase de estudios. - Gestión ante el municipio y MIDUVI. - Autogestión de recursos. - Forestación de la cuenca de abastecimiento. - Construcción de planta de agua potable en sitios de la parroquia
Falta de espacios recreacionales	Implementar planes y programas que conlleven a la creación de diversos espacios de recreación y deporte dentro de la jurisdicción parroquial.	<ul style="list-style-type: none"> - Construcción de parques - Trabajo en coordinación - Gestión de recursos. - Veedurías ciudadanas. - Construcción de parques infantiles - Construcción de canchas de uso múltiple. - Construcción de coliseo de deportes. - Remodelación y mejoramiento de infraestructura de los espacios turísticos de la parroquia - Construcción de casas comunales - Construcción de sedes sociales - Construcción de centro de reuniones

DESARROLLO INSTITUCIONAL

FASE UNA ANÁLISIS SITUACIONAL PARTICIPATIVO

IDENTIFICACIÓN DE PROBLEMAS Y POTENCIALIDADES

PROBLEMAS (-)	POTENCIALIDADES (+)
Falta de decisión para organizarse	Gobierno Parroquial
Organizaciones no legalizadas	Instituciones Educativas
Falta de capacitación a los líderes	Tenencia Política
Falta de trabajo en asocio	CDI
Poco apoyo a las organizaciones locales	Instituciones Cooperantes
Escases de recursos	Sub-centro de Salud
Escasa coordinación entre instituciones de la parroquia	Biblioteca
Falta de capacitación a las Instituciones Parroquiales	Clubes Deportivos Masculinos - Femeninos
Desconfianza en la administración política	Comunidad Cristiana
No se cuenta con institución policial	Escuela de Fútbol
Incumplimiento de horarios en la atención del sub-centro de salud	Grupo de Caballería Blindada Febres Cordero
No se cuenta con liga parroquial	Comité pro mejoras en los sitios
Pocas organizaciones con vida jurídica	Ciudadelas con vida jurídica
No existe organización agrícola	Sindicato de choferes
No existe reglamentación para el uso de la silla vacía	Veedurías ciudadanas

PRIORIZACIÓN DE PROBLEMAS Y POTENCIALIDADES

PROBLEMAS (-)		POTENCIALIDADES (+)	
1	Bajo presupuesto de la junta parroquial	1	Gobierno Parroquial
2	Poco apoyo a las organizaciones locales	2	Instituciones locales
3	No se cuenta con institución policial	3	Tenencia política
4	Incumplimiento de horarios en la atención del sub-centro de salud	4	Sub-centro de Salud
5	Pocas organizaciones con vida jurídica	5	Organizaciones locales

ANÁLISIS DE CAUSALIDAD DE PROBLEMAS

PROBLEMAS ¿Qué?	CAUSAS ¿Por qué?	CONSECUENCIAS Cuáles	SOLUCIONES ¿Con qué?	ACTORES ¿Quiénes?	
				Creadores del problema	Apoyan la solución
Bajo presupuesto de la junta parroquial	<ul style="list-style-type: none"> - Asignación de presupuesto limitado - No hay asignaciones extrapresupuestarias - No se establece convenios. - No planteamiento de proyectos. - Falta de dialogo entre la empresa privada y la junta. - Poco fomento de la inversión extranjera. - Falta de capacitación 	<ul style="list-style-type: none"> - Perdida de Beneficios - Conflictos sociales. - Retraso de la parroquia. 	<ul style="list-style-type: none"> - Capacitación a líderes locales - Presupuesto participativo - Los impuestos se cobren e inviertan en la parroquia. - Trabajo en asocio. - Planteamiento de proyectos. - Establecimiento de convenios de cooperación - Fomento de la inversión extranjera y empresa privada. 	<ul style="list-style-type: none"> - Dirigentes - Socios - Comunidad - Autoridades locales 	<ul style="list-style-type: none"> - Dirigentes - Socios - Comunidad - Autoridades locales - MIES
Poco apoyo a las organizaciones locales	<ul style="list-style-type: none"> - Falta de recursos Económicos. - Desinterés - Falta de gestión. - Falta de capacitación de los líderes. - No planteamiento de propuestas 	<ul style="list-style-type: none"> - Mala Administración - Perdida de liderazgo - Ausencia de beneficios. - Desorganización social - Problemas sociales - Mala ocupación del tiempo libre 	<ul style="list-style-type: none"> - Capacitación - Gestión de Recursos Económicos - Gestión de Apoyo por parte de las Autoridades locales - Apoyo de los Socios. - Mapeo organizacional. 	<ul style="list-style-type: none"> - Dirigentes - Socios - Comunidad - Autoridades locales 	<ul style="list-style-type: none"> - Dirigentes - Socios - Comunidad - Autoridades locales, Cantonales, Provinciales, Nacionales
No se cuenta con institución policial	<ul style="list-style-type: none"> - Falta de la cultura de informarse - Desinterés de la Ciudadanía. 	<ul style="list-style-type: none"> - Alto índice delincuencia - Inseguridad ciudadana. 	<ul style="list-style-type: none"> - Gestión ante las autoridades competentes. - Organización de un 	<ul style="list-style-type: none"> - Dirigentes - Socios - Comunidad - Autoridades 	<ul style="list-style-type: none"> - Dirigentes - Socios - Comunidad - Autoridades

	<ul style="list-style-type: none"> - Falta de responsabilidad social. - No se exige. - Incumplimiento de leyes. - No hay reten policial - Falta de personal policial 	<ul style="list-style-type: none"> - Conflictos sociales - Perdidas materiales humanas 	<ul style="list-style-type: none"> comité de exigibilidad de derechos. - Incrementar el personal policial - Difusión de la constitución. - Regulación del funcionamiento de bares y establecimientos comerciales 	<ul style="list-style-type: none"> locales publicas 	<ul style="list-style-type: none"> locales públicas
Incumplimiento de horarios en la atención del sub-centro de salud	<ul style="list-style-type: none"> - Irresponsabilidad de los directores. - Falta de criterio común del medico de turno. - No hay control - Gente no exige. - No existe un comité de salud. - No hay médicos especialistas 	<ul style="list-style-type: none"> - Atención inoportuna - Agravamiento de las enfermedades - Mayores gastos a la familia - Dificultad para acceder a este servicio 	<ul style="list-style-type: none"> - Regulación del funcionamiento del sub-centro. - Ejercer control por parte de la junta parroquial - Conformación de un comité de salud - Incremento de personal medico especializado. - Sanciones 	<ul style="list-style-type: none"> - Dirigentes - Socios - Comunidad - Autoridades locales 	<ul style="list-style-type: none"> - Dirigentes - Socios - Comunidad - Autoridades locales - MIES - Gobierno parroquial
Pocas organizaciones con vida jurídica	<ul style="list-style-type: none"> - Falta de gestión de sus lideres - Falta de comprensión entre socios - Falta de Recursos Económicos. - Falta de responsabilidad social - Falta de toma de decisiones. - Escaso conocimiento de los beneficios. 	<ul style="list-style-type: none"> - Atraso de las Organizaciones - Mala Administración - Desinterés por organizarse. - Trabajo descoordinado. - Desorganización social - Ausencia de beneficios. 	<ul style="list-style-type: none"> - Legalización de las Organizaciones - Capacitación a los lideres. - Responsabilidad ciudadana. - Gestión de Recursos Económicos - Impulsar nuevas formas de organización social - Programa de difusión de los beneficios de estar organizados. 	<ul style="list-style-type: none"> - Dirigentes - Socios - Comunidad - Autoridades locales 	<ul style="list-style-type: none"> - Dirigentes - Socios - Comunidad - Autoridades locales

ANÁLISIS FODA

FACTORES INTERNOS.

FORTALEZAS (+)	DEBILIDADES (-)
<ul style="list-style-type: none"> - Gobierno parroquial - Instituciones educativas. - Tenencia política. - CDI - Instituciones cooperantes. - Sub-centro de salud. - Biblioteca. - Clubes deportivos - Comunidades cristianas. - Directivas locales - Sindicato de choferes - Veedurías ciudadanas - Instituciones Cooperantes - Escuela de Fútbol - Grupo de Caballería Blindada Febres Cordero - Comité pro mejoras en los sitios 	<ul style="list-style-type: none"> - Falta de decisión para organizarse - Organizaciones sin vida jurídica. - Poca participación de los líderes. - Escasa participación de la ciudadanía. - Falta capacitación de los líderes. - Poca importancia a la organización social - Desconocimiento de los trámites legales y beneficios. - Falta de gestión - Escasa coordinación interinstitucional - Desconocimiento de constitución. - No se cuenta con reglamentación para uso de la silla vacía. - Existen pocas organizaciones con vida jurídica. - No se cuenta con liga parroquial - No existe institución policial



FACTORES EXTERNOS.

OPORTUNIDADES (+)	AMENAZAS (-)
<ul style="list-style-type: none"> - Legalización de las organizaciones. - Ejecución de proyectos. - Vida jurídica. - Nuevas formas de organización social - Beneficios sociales. - Mejoramiento de la institucionalidad. - Accesos al control del gasto público. - Participación en la elaboración del presupuesto participativo. - Apoyo de la empresa privada. - Inversión extranjera - Creación de liga parroquial - Asociaciones agrícolas - Reglamento para el uso de la silla vacía - Funcionamiento de reten policial 	<ul style="list-style-type: none"> - Negligencia. - Privatización de los servicios públicos. - Corrupción. - Desaparición de las organizaciones. - Pedida de apoyo con las instituciones del estado. - Inseguridad. - Burocracia. - Incumplimiento de propuestas. - no se cumpla el mandato constitucional

ANÁLISIS DE VENTAJAS COMPARATIVAS Y COMPETITIVAS.

COMPARATIVAS	COMPETITIVAS
<ul style="list-style-type: none"> - Instituciones educativas. - Gobierno parroquial - CDI - Tenencia política. - Instituciones de la cooperación. - Sub-centro de salud. - Biblioteca. - Clubes deportivos - Comunidades cristianas. - Directivas locales - Sindicato de choferes - Veedurías ciudadanas - Escuela de Fútbol - Grupo de Caballería Blindada Febres Cordero - Comité pro mejoras en los sitios 	<ul style="list-style-type: none"> - Decisión para organizarse Contar con vida jurídica de las organizaciones locales - Activa participación de los líderes. - Participación de la ciudadanía en toma de decisiones - Capacitación y liderazgo proactivo - Prestar mayor importancia a la organización social - Conocimiento de los trámites legales y beneficios. - Capacidad de gestión - Coordinación interinstitucional - Conocimiento de las leyes y competencias de los gobiernos seccionales. - Reglamentación para el uso de la silla vacía. - Conformar la liga parroquial - Funcionamiento del UPC

ANÁLISIS DE ESCENARIOS

SITUACIÓN ACTUAL PESIMISTA	SITUACIÓN ACTUAL POSITIVA.
<ul style="list-style-type: none"> - Organizaciones pasivas - Líderes poco participativos. - No están capacitados para promover la organización social. - Desconfianza - Desintegración institucional. - No se cuenta con vida jurídica. - Organizaciones que no llevan cabo acciones en beneficio de la colectividad. <div style="text-align: center; margin: 20px 0;">  </div> <p>En la Parroquia La Avanzada las instituciones, organizaciones, líderes y autoridades no están capacitados para coordinar acciones en beneficio de la sociedad, lo que impide el desarrollo institucional y progreso de la parroquia</p>	<ul style="list-style-type: none"> - Organizaciones con vida jurídica que apoyan la gestión pública. - Buena predisposición de los líderes. - Instituciones públicas. - Gestión administrativa. - Autoridades locales. - Instituciones cooperantes. <div style="text-align: center; margin: 20px 0;">  </div> <p>La parroquia La Avanzada actualmente cuenta con instituciones públicas y privadas cuyos líderes tienen buena predisposición para trabajar coordinada y planificadamente en beneficio de la comunidad.</p>
SITUACIÓN FUTURA PESIMISTA 15 AÑOS	SITUACIÓN FUTURA MEJORADA 15 AÑOS.
<ul style="list-style-type: none"> - Organizaciones desaparecidas - Inexistencia de líderes. - No existe participación de la ciudadanía. - Se vive en dictadura. - No existe control sobre el gasto público. - Administraciones corruptas. - Mala distribución de los recursos - Pésimo estado de la institucionalidad de la parroquia 	<ul style="list-style-type: none"> - Organizaciones fortalecidas y ejecutando proyectos sociales. - Excelente desarrollo institucional - Garantía en el cumplimiento de derechos - Se brinda apoyo a las organizaciones existentes y se promueve nuevas formas de organización - Metas claras para el desempeño de funciones.



En la Parroquia La Avanzada en el 2025 las instituciones han dejado de funcionar por la corrupción y pérdida de liderazgo, se vive en dictadura, la ciudadanía no participa en la toma de decisiones hay mala administración e inversión de los recursos del estado.



En la Parroquia La Avanzada en el 2025 cuenta con un excelente modelos de gestión institucional, las instituciones están legalizadas, y aportan mediante ejecución de proyectos al desarrollo social, garantizando el cumplimiento de los derechos de la ciudadanía

FASE DOS

ESTRATEGIA DE DESARROLLO PARROQUIAL

VISIÓN

La Parroquia La Avanzada en el 2025 es un territorio donde existen organizaciones legalmente constituidas con líderes capacitados que prestan servicio a la comunidad mediante la ejecución de proyectos que generan nuevas oportunidades, y fortalecen la institucionalidad de la parroquia.

VALORES CORPORATIVOS.

LOS QUE PRACTICABAN NUESTROS ABUELOS (ANTES)

Hospitalidad.- Personas que brindan servicio sin ver la condición de cada persona, acogiendo a las personas que visitan su hogar o comunidad.

Lealtad.-Es el secreto de la amistad, la persona no puede conservar su amistad si no hay lealtad

Puntualidad.-Ser cumplido estar a tiempo en sus horas laborales

LOS QUE SE PRACTICAN EN LA ACTUALIDAD.

Respeto.- saber respetar a las personas de toda edad y condición social, condición muy importante para la convivencia familiar y social

Solidaridad.- son personas que ayudan desinteresadamente a los que más necesitan sin esperar nada a cambio

Tolerancia.- Máxima diferencia que se tolera o admite, tiene que ver con el respeto a los puntos de vista y criterios diferentes a los nuestros.

OBJETIVOS ESTRATÉGICOS.

1. Diseñar estrategias para la asociatividad territorial y la movilización de recursos e incrementar el presupuesto de la junta parroquial para la ejecución de obras y servicios.

a

2. Impulsar el cumplimiento de propuestas que viabilicen el apoyo del estado hacia las organizaciones locales de la parroquia

3. Impulsar mecanismos para la creación de un UPC y funcionamiento de la institución policial en la parroquia

4. Diseñar estrategias de regulación y control en el cumplimiento de horarios de la atención médica en sub-centro de salud.

5. Diseñar estrategias encaminadas a la facilitación de los tramites para la legalización de las organizaciones

IDENTIFICACIÓN DE PROPUESTAS DE PROYECTOS.

PROBLEMAS	OBJETIVOS ESTRATÉGICOS	PROPUESTAS DE PROYECTOS.
Bajo presupuesto de la junta parroquial	Diseñar estrategias para la asociatividad territorial y la movilización de recursos e incrementar el presupuesto de la junta parroquial para la ejecución de obras y servicios.	<ul style="list-style-type: none"> - Capacitación a líderes locales - Presupuesto participativo - Los impuestos se cobren e inviertan en la parroquia. - Trabajo en asocio y en mancomunamiento - Planteamiento de proyectos. - Establecimiento de convenios de cooperación - Fomento de la inversión extranjera y empresa privada.
Poco apoyo a las organizaciones locales	Impulsar el cumplimiento de propuestas que viabilicen el apoyo del estado hacia las organizaciones locales de la parroquia	<ul style="list-style-type: none"> - Capacitación - Gestión de Recursos económicos - Gestión de Apoyo por parte de las autoridades locales - Apoyo de los Socios. - Mapeo organizacional.
No se cuenta con institución policial	Impulsar mecanismos para la creación de un UPC y funcionamiento de la institución policial en la parroquia	<ul style="list-style-type: none"> - Gestión ante las autoridades competentes. - Organización de un comité de exigibilidad de derechos. - Incrementar el personal policial - Difusión de la constitución. - Regulación del funcionamiento de bares y establecimientos comerciales
Incumplimiento de horarios en la atención del sub-centro de salud	Diseñar estrategias de regulación y control en el cumplimiento de horarios de la atención médica en sub-centro de salud.	<ul style="list-style-type: none"> - Regulación del funcionamiento del sub-centro. - Ejercer control por parte de la junta parroquial - Conformación de un comité de salud - Incremento de personal medico especializado. - Sanciones
Pocas organizaciones con vida jurídica	Diseñar estrategias encaminadas a la facilitación de los tramites para la legalización de las organizaciones	<ul style="list-style-type: none"> - Legalización de las Organizaciones - Capacitación a los líderes. - Fomento de la Responsabilidad ciudadana. - Gestión de Recursos Económicos - Impulsar nuevas formas de organización social - Programa de difusión de los beneficios de estar organizados.

ANEXOS

GLOSARIO DE TÉRMINOS

ACTORES DE LA PLANIFICACIÓN

El conjunto de participantes³ en los procesos de planificación (política). En términos generales es posible diferenciar entre:

- *Actores con poder de decisión* (autoridades, directivos, políticos, etc.),
- *Planificadores* (técnicos y consultores involucrados en la elaboración del borrador del plan) y los *afectados* por la planificación (población, grupos objetivo, beneficiados y perjudicados, grupo-objeto, etc.).
- Dependiendo de los sistemas y alcances de la planificación es posible identificar otro tipo de actores, como:
 - *Otras instituciones* involucradas a través de coordinación institucional o por iniciativa propia al percibir afectadas sus competencias,
 - *Organizaciones de la ciudadanía* no directamente afectada, las cuales representan intereses corporativos y “*terceros*” como otro tipo de actores involucrados indirectamente a través de alguno de los grupos antes mencionados (expertos, asesores, financiadores, lobbyistas, etc.)

PROBLEMAS

Situaciones negativas que afectan directamente a las organizaciones funcionales o territoriales. No son la ausencia o falta de una solución específica; por ejemplo no es correcto definir como problema “falta escuela”, el problema puede ser el **analfabetismo**, o una **deficiente educación escolar**, y, la “falta de la escuela” podría ser una de las causas del problema. Los problemas se identifican mediante lluvia de ideas.

PRIORIDADES (de problemas)

Son los problemas más sentidos por la población –que deben ser atendidos con mayor urgencia– y definidos por ella misma mediante consenso. El criterio para definirlos se relaciona con el impacto que presupone su atención en el futuro. Se recomienda determinar 3 prioridades.

³ El análisis de los actores de la planificación en relación a sus intereses, percepciones, propuestas, capacidad de articulación e influenciación y de los efectos de la planificación sobre los mismos representa uno de los grandes desafíos para el desarrollo y perfeccionamiento de la planificación en la actualidad.

CAUSAS

Son el porqué de los problemas o la caracterización e identificación del origen de ellos. Un problema puede darse por muchas causas. Se recomienda trabajar hasta en 3 causas –principales– de problemas.

SOLUCIONES

Son los medios que pueden ayudar a lograr la solución de los problemas detectados. Son actividades o conjuntos de actividades concretas que pueden clasificarse en:

- Acciones inmediatas: asistencia técnica, formulación de ordenanzas, gestión política, realización de convenios, trabajo comunitario, campañas de educación, etc.;
- Ideas de proyectos;
- Acuerdos políticos;
- Acuerdos interinstitucionales;
- Otro

Se recomienda detectar soluciones que neutralicen más de 1 causa.

ACCIONES INMEDIATAS

Son un conjunto de acciones a través de las cuales el proceso de planificación concreta la acción de forma directa, mantiene la dinámica del proceso, y puede permitir la incursión en la ejecución de grandes proyectos.

APORTES (municipales y comunitarios)

Son las identificaciones de cada uno de los aportes, materiales y no materiales de cada una de las partes involucradas en la consecución de las soluciones de los problemas.

RESPONSABLES

Son las personas u organizaciones que asumen la coordinación, gestión, vigilancia o facilitación de la ejecución de las soluciones acordadas, por cada parte involucrada.

OBJETIVO

Es el propósito, beneficio o resultado esperado, una vez que se adopten ciertas acciones dirigidas. Se define transformando en positivo los problemas. Los objetivos (estratégicos) deben ser *ideas síntesis* que transmitan ideas de transformaciones de mediano y *largo* plazos, deben

referirse estrictamente a temas concertados, deben ser *ambiciosos* y *entusiastas* proponiendo romper la inercia pasada, *innovadores*, propositivos de cambios *cualitativos* en el futuro; al mismo tiempo deben ser *realizables*.

GRANDES IDEAS DE PROYECTOS

Son aquellos en los que se basa el cumplimiento de los (grandes) objetivos estratégicos.

ALIANZAS (estratégicas) O ENTIDADES DE APOYO

Identifican a las instituciones gubernamentales y no gubernamentales, de la localidad o fuera de ella, que dentro de determinado ámbito de desarrollo pueden aportar significativamente al desarrollo local en uno u otro proyecto priorizado por la comunidad.

POLÍTICA

Es la línea de acción permanente que debe seguir la institución y/o la organización en corto, mediano y largo plazos, que apunta a conseguir los objetivos y metas propuestas. La política permite actuar con una visión integral a lo largo del proceso de gestión del desarrollo a todos sus actores.

ESTRATEGIA

Es la forma o técnica de utilización de los recursos materiales y no materiales disponibles para alcanzar un objetivo. Es el camino a seguir, con rigurosidad y constancia.

PLANIFICACIÓN

Es un proceso de reflexión que lo desarrollamos antes de actuar; es un proceso que, además de ser anterior a la acción, la preside, la dirige. En este proceso, primero buscamos conocer el pasado, conocer la realidad y establecer anticipaciones al futuro. Planificar significa anticipar el curso de acción que ha de adoptarse con la finalidad de alcanzar una situación deseada. Tanto la definición de la situación deseada como la selección y el recurso de acción forman parte de una secuencia de decisiones y actos que realizados de manera sistemática y ordenada constituyen lo que se denomina el proceso de planificación.

CONFLICTOS AMBIENTALES

Conflicto de intereses sobre el territorio basados en percepciones de incompatibilidad y/o impedimentos entre,

1. sistemas de uso antrópico y los requerimientos ecológicos o ambientales de cierta área (identificados y resguardados por miembros de la sociedad) o
2. diferentes sistemas de uso antrópico por sobreposición de usos o relacionados a las externalidades ambientales de ciertos usos sobre otros. En este sentido conflictos ambientales es sinónimo de *conflictos de uso*.

CONTAMINACIÓN

Término que hace referencia al deterioro del ambiente por causas antrópicas. Existen diferentes acepciones:

1. Acción destructiva sobre - o situación de deterioro de - los ecosistemas, el paisaje escénico, el patrimonio cultural, asentamientos humanos y espacios recreativos basada en la deposición o emisión de residuos sólidos, líquidos, gaseosos y/o radioactivos, calor, ruido, agroquímicos y/o otras sustancias con efectos nocivos sobre los mismos
2. "La presencia en el ambiente de sustancias, elementos, energía o combinación de ellos, en concentraciones y permanencia superiores o inferiores, según corresponda, a las establecidas en la legislación vigente"
3. La presencia de contaminación - según lo establecido en la Ley ambiental- hace obligatoria la elaboración y puesta en marcha de *plan de prevención o descontaminación*, según sea el caso.

DESARROLLO ECONÓMICO LOCAL

Término que agrupa diferentes propuestas, concepciones y procedimientos metodológicos para la activación de las potencialidades de desarrollo productivo a nivel local o comunal⁴. El concepto representa un "redescubrimiento" y adaptación del concepto de *desarrollo endógeno* de las políticas de desarrollo de las décadas de los 1970 - 80.

DESARROLLO TERRITORIAL

Concepto que hace referencia a la evolución de la estructura de usos sobre la superficie de la tierra. Existen diferentes acepciones: La estructura de usos posible de ser influenciada o conducida a través de

⁴ En relación al ordenamiento territorial el concepto de desarrollo económico local ha sido de mucha utilidad al orientar la atención hacia los efectos sobre el desarrollo económico local de ciertas propuestas de intervención, actividades o proyectos. Como ejemplo se puede señalar que el criterio de impacto sobre el desarrollo económico local ha sido decisivo en la EIA o la evaluación de impacto territorial de grandes proyectos en diferentes países del mundo

los instrumentos de planificación y ordenamiento territorial. La evolución de la estructura de usos sobre la superficie de la tierra.

El desarrollo del territorio que abarca todos los aspectos considerados como necesarios para el desarrollo de la población afectada, sean estos de orden económico, social, ambiental o cultural.

EQUIDAD TERRITORIAL

Principio e imagen objetivo de la política de ordenamiento territorial orientado a disminuir o compensar las disparidades existentes entre diferentes comunas o regiones del país, estableciendo a lo largo del territorio (nacional o regional) condiciones comparables de vida y trabajo que permitan a todos los ciudadanos ciertos niveles de igualdad de oportunidades⁵.

ORDENAMIENTO TERRITORIAL

Término genérico que hace referencia a la estructura de usos sobre la superficie de la tierra y su conducción a través de medidas políticas. Esto implica que no exista una definición universal de ordenamiento territorial y que su comprensión esté estrechamente ligada a diferentes tradiciones, arreglos jurídicos e institucionales de ordenamiento territorial, y a los alcances u objetivos supeditados a la definición. Existen diferentes acepciones:

1. La situación actual ("el orden existente") de la estructura de usos de la tierra como resultado de la interacción hombre – medio ambiente.
2. La imagen objetivo ("el orden deseado") de la estructura de usos.
3. La expresión espacial de las políticas económica, social, cultural y ambiental de la sociedad.
4. Planificación territorial. Aquí cabe destacar que en algunos idiomas, no existe una diferencia lingüística o semántica entre "planificación" y "ordenamiento" territorial.
5. La acción del estado – de planificación, gestión y política - orientada a armonizar los usos del territorio.
6. El uso racional o sustentable – como combinación de aprovechamiento y protección de los recursos naturales - del territorio.
7. La regulación de los usos de la tierra desde la perspectiva del interés público, realizada a través de dos tipos de acciones estatales:
 - La elaboración de planes y estrategias territoriales en diferentes escalas y

⁵ En Chile la equidad territorial puede ser directamente deducida del principio de equidad establecido para la gestión gubernamental de Chile durante la década de los 1990

- El control del desarrollo territorial a través de procedimientos político-administrativos que relacionan los planes y estrategias territoriales con las dinámicas del desarrollo territorial
8. La acción de ordenar los usos en el territorio
 9. La focalización territorial de la inversión pública con fines distributivos
 10. El proceso de conducción del desarrollo territorial
 11. La regulación (o el saneamiento) de la propiedad de la tierra

PARTICIPACIÓN CIUDADANA

El involucramiento de la ciudadanía en procesos (formales o informales) de toma de decisiones político-administrativas⁶. La participación ciudadana puede establecerse a través de:

Procedimientos de consulta de la población afectada y de organizaciones no gubernamentales en el marco de la preparación de decisiones político-administrativas:

- Procedimientos de ponderación que obligan a los actores con poder de decisión a tomar posición respecto a las opiniones emitidas por la población afectada y las organizaciones no gubernamentales y a justificar sus decisiones,
- el establecimiento de *estructuras consultivas*⁷ - conformadas por representantes de organizaciones e instituciones de la sociedad civil - para el apoyo de la toma de decisiones por parte los actores con poder de decisión,
- el establecimiento de *estructuras deliberantes*⁸ - compuestas de manera mixta por representantes del estado y de la población afectada y/o organizaciones no gubernamentales - orientadas a la cogestión, y
- el traspaso de funciones del estado a organizaciones e instituciones de la sociedad civil.

GOBIERNO LOCAL

Es la capacidad de asocio de los actores institucionales del sector público, privado y organizaciones sociales, en promover nuevas estrategias de desarrollo del territorio. Por tanto el gobierno local no se refiere exclusivamente a la institucional municipal o la Junta Parroquial

⁶ La participación ciudadana es de creciente importancia en la planificación y el ordenamiento territorial llegando en algunos casos a resultar en el eje de experiencias de gestión regional y de ordenamiento territorial a través de proyectos.

⁷ Por ejemplo, el "Comité Consultivo" como parte de la estructura de Comité de Gestión Cantonal

⁸ En Chile la Corporación Nacional Indígena (CONADI), conformada por representantes del estado y representantes de los diferentes pueblos originarios, representa este tipo de estructuras participativas deliberantes.

GOBIERNO MUNICIPAL

Es la institución de gobierno instalado en un territorio que cumple las disposiciones legales de la ley orgánica de régimen municipal y las ordenanzas que emita en procura de mejorar los servicios que brinda a la comunidad y el desarrollo local sostenible. El paso de Ilustre municipal a gobierno se realiza mediante ordenanza. El estatus de gobierno corresponde a las funciones de una administración con mayor innovación, visión estratégica y resultados eficientes en las gestiones que emprende.

MUNICIPALIDAD

Corresponde a la institucionalidad de gobierno municipal

MUNICIPIO

Corresponde al territorio en donde esta asentado la municipalidad o el gobierno municipal, o antiguamente llamado Ilustre municipio

INSTITUCIONALIZACIÓN

Instalación formalizada hacia el largo plazo, de procesos de gestión local concertada

VISIÓN ESTRATÉGICA

Objetivo municipal concertado, para el corto, mediano y largo plazo

SUSTENTABILIDAD

Concepto integral del desarrollo local: economía, social y ambiental.

JUSTICIA SOCIAL

Igualdad de oportunidades y derechos a hombres y mujeres.

EQUIDAD SOCIAL

Oportunidades y derechos para toda la población, priorizando a la más desfavorecida.

CORRESPONSABILIDAD

Involucramiento de la comunidad en el proceso, a través de la cogestión

TRANSPARENCIA E INTEGRIDAD

Visibilidad total y pública de los procesos.

ORGANIZACIÓN TERRITORIAL

Organización comunitaria en base a su jurisdicción territorial urbana o rural.

ORGANIZACIÓN SECTORIAL

Organización comunitaria en base a áreas o temas integrales locales: salud, producción, educación, seguridad pública, etc.

COMPLEMENTARIEDAD

Sinergia producida por la acción de todos los actores locales, y externos al municipio, para complementar y potenciar el esfuerzo local.

GRADUALIDAD

Avance progresivo de los procesos, en función de la capacidad, necesidad, prioridad y potencialidad de los municipios.

INDICADORES

Unidad de medida, para verificar y medir la calidad e integralidad de los procesos.

PESO ESPECÍFICO

Valor asignado a los indicadores, por el grado de importancia en el proceso.

CGC Comité de gestión cantonal

Comité de desarrollo local, o instancia comunitaria similar, coordinadora e impulsora del proceso local. Representa a la sociedad civil.

LÍNEA DE BASE

Mecanismo para definir la situación en que se encuentra el proceso en su fase inicial, la cual permite establecer a futuro, el grado real de avance del mismo.

DESCENTRALIZACIÓN LOCAL

Concepto que explica el proceso de corresponsabilidad de todos los actores locales organizados: autoridades y vecinos, compartiendo responsabilidades, asumiendo derechos y tomando decisiones sobre el uso de los recursos públicos municipales.

PLANIFICACIÓN – ACCIÓN

Estrategia local, por la cual simultáneamente se planifica y se ejecuta con la comunidad. Permite prender la participación y elevar la credibilidad de la comunidad sobre el proceso.

MONITORIA

Mecanismo de seguimiento periódico del proceso, el cual permite verificar los avances, detectar los problemas oportunamente y anticiparse con las soluciones, antes que se conviertan en críticos.

EFICIENCIA

Hacer lo mejor al menor costo

EFICACIA

Hacer lo mejor al menor costo y dar en el centro, es decir en la esencia del problema.